

VOLUMEN 1, No.1

PARA SERVIRTE  
DE CORAZÓN



# PLAN MUNICIPAL DE DESARROLLO

UNIÓN DE TVLA, JALISCO  
Administración 2018 - 2021



## GALA DEL CARMEN LEPE GALVÁN Presidente Municipal

Desde el servicio público municipal sabemos y entendemos el compromiso adquirido hacia con la ciudadanía en la busca de mejores oportunidades y condiciones de vida.

A través del Plan Municipal de Desarrollo 2018-2021 hemos planteado las bases para alcanzar el potencial necesario para que nuestros habitantes vivan mejor. Reconocemos el reto que significa, atendemos con conciencia y de forma particular la demografía de Unión de Tula, en cuyas diferencias, abordamos las medidas y acciones que signifiquen verdaderamente el objetivo de interés de este  
e j e r c i c i o .

Las proyecciones a futuro para Unión de Tula no deberían ser inciertas cuando se tiene un rumbo definido con una gestión de recursos públicos de forma eficiente y eficaz. Buscamos crear un entorno de seguridad y paz, fortalecimiento urbano, mejora ambiental y de contacto social.

Este Plan define las acciones para trabajar en los temas prioritarios para el desarrollo de Unión de Tula y establece un propósito con un rumbo y perspectiva a largo plazo, entendiendo que el trayecto para transformar la realidad inmediata requiere de la suma de las capacidades del pueblo y gobierno.

¡Hagamos posible todas estas intenciones con la consigna de que Unión de Tula lo merece y sus próximas generaciones también!



# CAPÍTULO I

## Marco Normativo

En cabal cumplimiento de la responsabilidad de elaborar un Plan Municipal de Desarrollo es con el fin que de que le permita al gobierno prever y determinar aquellas prioridades que incidan en el mejoramiento económico, político y social. Como lo establece la Constitución Política de los Estados Unidos Mexicanos en el artículo 25 párrafo primero y segundo “Corresponde al Estado la rectoría del desarrollo nacional para garantizar que éste sea integral y sustentable, que fortalezca la Soberanía de la Nación y su régimen democrático y que, mediante el fomento del crecimiento económico y el empleo y una más justa distribución del ingreso y la riqueza, permita el pleno ejercicio de la libertad y la dignidad de los individuos, grupos y clases sociales, cuya seguridad protege esta Constitución.

El Estado planeará, conducirá, coordinará y orientará la actividad económica nacional, y llevará al cabo la regulación y fomento de las actividades que demande el interés general en el marco de libertades que otorga esta Constitución”.

De igual manera mencionando el artículo 26 A, párrafo primero, de nuestra Carta Magna “el Estado debe organizar un sistema de planeación democrática del desarrollo nacional que imprima solidez, dinamismo, permanencia y equidad al crecimiento de la economía para la independencia y la democratización política, social y cultural de la nación”; por su parte, el artículo 115 define al Municipio Libre y Soberano como la base de la división territorial del Estado; establece su organización política y administrativa, y su gobierno, a cargo de un ayuntamiento de elección popular directa.

Así como también lo establece nuestra Constitución Política del Estado de Jalisco y sus Municipios, donde menciona que las directrices de los programas de desarrollo en la administración pública se establecen en el Plan Estatal de Desarrollo, que de conformidad al Artículo 16 de la Ley de Planeación para el Estado de Jalisco y sus Municipios, precisará los objetivos generales, directrices, políticas, estrategias y líneas de acción que coadyuven al desarrollo integral del estado a corto, mediano y largo plazo: establecerá los lineamientos para el desarrollo estatal, sectorial y regional; sus previsiones se referirán al conjunto de la actividad económica y social, y regirá la orientación de los programas de gobierno, considerando las propuestas del ámbito municipal. Cabe hacer énfasis que la responsabilidad de la planeación para el desarrollo corresponde a los tres niveles de gobierno, puesto que también a nivel municipal se tiene una obligación correlativa de carácter constitucional (Artículo 80, Fracción VII, de la Constitución Política del Estado de Jalisco), ya que es en esta instancia en donde se dan los espacios más importantes de vinculación con la sociedad, al ser el gobierno municipal el primer contacto directo con el gobernador. De ahí la importancia de la etapa de coordinación entre entidad federativa y ayuntamientos, pues de ésta se obtendrán los

insumos necesarios para la conformación de los objetivos de la planeación estatal, regional y municipal, cuya efectiva realización dependerá en gran medida de que las actividades y programas estén perfectamente coordinados a través de la ecuación Gobierno-iniciativa privada- sociedad.

## CAPÍTULO II

### Misión

Garantizar la gobernabilidad municipal, propiciando estabilidad, estado de derecho y desarrollo económico a los habitantes del municipio. Mediante la permanente retroalimentación con la sociedad, aplicando todos los recursos Humanos, técnicos y naturales que estén a nuestro alcance para lograr una mayor calidad de vida a los habitantes del municipio.

### Visión

Desarrollar las potencialidades de nuestra localidad, tanto Humanas, Materiales, Naturales y Coyunturales. Logrando así un mejor bienestar para los habitantes del municipio, que permita un claro abanico de oportunidades para nuestros habitantes. Logrando con ello un municipio con una administración mas eficaz y eficiente, con mejor infraestructura, mayor calidad en los servicios y que arroje un incremento en la calidad de vida.

### Valores

Gobernabilidad

Responsabilidad

Civilidad

Democracia

Dialogo

Esfuerzo

Honestidad

Integridad

Justicia

Lealtad

Libertad

Perseverancia

Respeto

Solidaridad

Subsidiariedad



## CAPÍTULO III

### Historia

La región en la cual se encuentra ubicada Unión de Tvla estuvo habitada por tribus indígenas que dependían del señorío de Amollan o Amula. Que tenían como tributarios a los cacicazgos menores como el de Juchitlán o Ejutla.

La conquista la efectuó el capitán Francisco Cortés de San Buenaventura en 1524. Estas tierras figuraron dentro de la encomienda de Pedro Gómez y Martín Monje que comprendía toda la provincia de Tenamaxtlán.

Según consta en documentos que se han conservado a través del tiempo, los antecedentes de la fundación de Unión de Tvla se originaron en las primeras décadas del siglo XIX en Ixtlahuacán, pueblo de esta jurisdicción que actualmente se encuentra a una distancia de 13.2 kilómetros en dirección noreste, y que en ese tiempo correspondía a la feligresía de Ejutla, Jalisco.

En ese lugar el día 10 de octubre de 1820 se sometió a discusión la inquietud de muchos vecinos en el sentido de solicitar la formación de una nueva congregación que les permitiera poder vivir cómodamente y les evitara bajar a Ejutla a ejercer sus funciones públicas y particulares.

Como resultado de esta reunión, los vecinos decidieron nombrar una comisión que se encargaría de buscar un terreno apto para fundar la nueva población.

Para el 24 de diciembre, los señores comisionados ya habían encontrado un terreno adecuado dentro de los linderos de la hacienda de San Cristóbal; el cual fue comprado al señor José María Villaseñor por la cantidad de 2800 pesos.

La fundación de Unión de TVLA, se hizo el 28 de mayo de 1821, participando en ese hecho las siguientes personas: Antonio Darío Enríquez Topete, José Antonio Enríquez Topete (hijo del anterior), Ignacio Villaseñor, José María Lazcano, José Ignacio García Lazcano, Francisco Javier Arriola, Domingo Arriola y Andrés Avelino Arriola.

Desde 1825 perteneció al 6º cantón de Autlán y desde esa fecha ya aparece como pueblo con ayuntamiento, y comprendía a las haciendas y ranchos de San Cristóbal, Santa Rosa, Santa Ana, Lagunillas, San Miguel, San Rafael y La Trinidad. En un decreto de fecha 21 de septiembre de 1832 ya se registra a Unión de Tula como municipalidad.

En el decreto número 134, del 6 de mayo de 1885, se erige al municipio de Unión de Tvla como cabecera de departamento en el Sexto Cantón.



## Nombre de la municipalidad

Se le dio el nombre de Unión en conmemoración de una de las tres garantías del Plan de Iguala; y Tula o TVLA por las iniciales de los apellidos de sus fundadores: Topete, Villaseñor, Lazcano y Arriola.

## Escudo



El escudo de armas de este municipio fue aprobado en reunión de Cabildo el día 21 de mayo de 1987. Para el diseño y ejecución del emblema se solicitaron los servicios del pintor Alberto Villafaña Pérez.

El escudo tiene como cuerpo principal una figura simétrica poligonal combinada con líneas rectas y curvas, y su forma es alargada.

Tiene al centro la imagen de la parroquia de la cabecera municipal, de donde nace la división interna de la figura en cuatro sectores.

En el de la parte superior (en fondo morado) aparecen dos manos estrechándose, simbolizando la unión y la amistad; en los sectores laterales (con fondo rojo) se representan las dos actividades económicas principales de esta región: la agricultura y la ganadería; en la parte inferior (con fondo morado) se muestra un libro abierto que representa la educación y la cultura, conteniendo en la primer hoja los apellidos de los fundadores: Topete, Villaseñor, Lazcano y Arriola; y en la hoja de la izquierda aparece inscrita la siguiente leyenda: “Primera fundación del México Independiente”.

En el marco perimetral de la figura principal (de color rojo) aparece, en el lado derecho, la palabra UNIÓN; en la parte superior la palabra DE y en el lado izquierdo, TULA. Cerca del vértice que la figura hace hacia la parte de abajo aparece por el lado derecho en números romanos el año de la fundación (MDCCCXXI) y en el lado izquierdo el año de aprobación del escudo de armas (MCMLXXXVII).

En el costado derecho del escudo se aprecian unas ramas de oliva que representan la paz; y por el lado izquierdo se asoman unas ramas de encino que simbolizan el recuerdo y la gloria de nuestros héroes.

De la esquina superior izquierda parte un listón color plata y de la esquina superior derecha un listón rojo, ambos bajando por el reverso del escudo se unen en el vértice de la parte inferior a través de un nudo y formando un moño.

En la parte superior del escudo se aprecia un arado, como elemento representativo de la laboriosidad de nuestro pueblo; un sombrero que simboliza la caballería de la gente oriunda de este municipio; y un águila con la alas abiertas, que representa la separación absoluta del yugo de la esclavitud y la esperanza imperecedera de un mejor

futuro para todos los seres del mundo libre.

El significado de los colores representados en este escudo es el siguiente:



- Rojo: valor, honor y caridad.
- Morado: dignidad, templanza y soberanía.
- Plata: inocencia, integridad y unidad.
- Oro: poder, nobleza y justicia.

Ilustración 1.- Heráldica Municipal

## Personajes ilustres

Antonio Darío Enríquez Topete	Fundador
José Enrique Enríquez Topete	Fundador
Ignacio Villaseñor	Fundador
José María Lazcano	Fundador
José Ignacio García Lazcano	Fundador
Francisco Javier Arriola	Fundador
Domingo Arriola	Fundador
Andrés Avelino Arriola	Fundador
Rafael Villaseñor	Fundador
Pedro Ignacio Lazcano	Fundador
Felipe Lazcano	Fundador
Luís Manuel Fregoso Arreola	Fundador de la Parroquia San Vicente
Ramón Michél Aréchiga	Profesor, cronista, historiador y
compositor. Justino González Zamora	Profesor, escritor y poeta.
Andrés G. Quintero	Profesor y poeta.
Samuel Amaral Pérez	Músico compositor.
Alberto Villafaña Pérez	Pintor
Alberto Rojas Ponce	Poeta y escritor
José Guadalupe Covarrubias Ponce	Político y empresario



## Cronología de Hechos Históricos

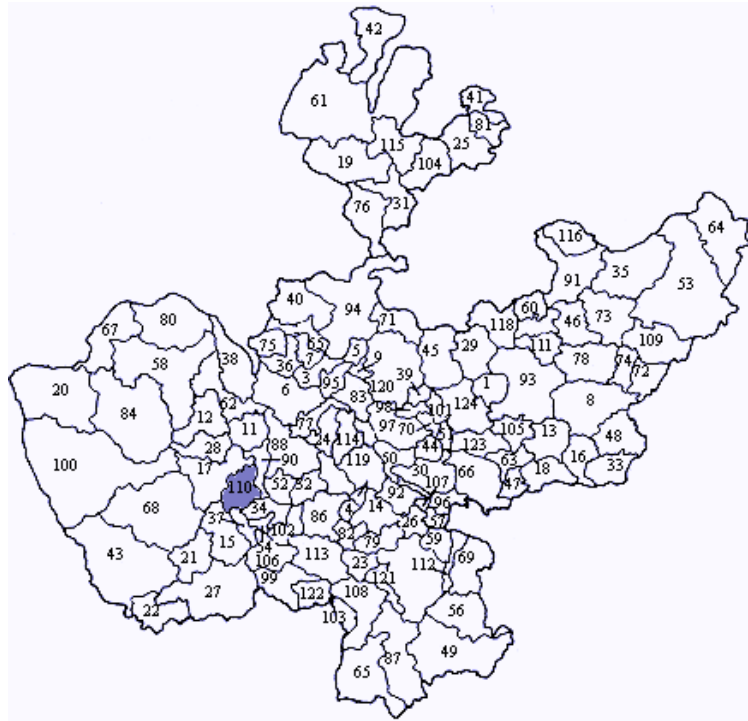
- 1524 La región es conquistada por el español Francisco Cortés de San Buenaventura.
- 1821 El 28 de mayo, se funda la congregación de Unión de Tlva, en terrenos de la Hacienda de San Cristóbal.
- 1844 El 8 de abril, se establece H. Ayuntamiento en el poblado de Unión de Tlva, el 6 de mayo, por decreto 134, el municipio de Unión de Tlva, se erige en cabecera de Departamento.
- 1868 La notaría Parroquial inició sus funciones.

## CAPÍTULO IV

### Diagnóstico Municipal

Este diagnóstico se deriva de los trabajos del Comité de Planeación para el Desarrollo Municipal (COPLADEMUN) de Unión de Tvla 2018-2021 así como de todos los habitantes que con sus comentarios nos hicieron llegar las carencias, necesidades y problemática del municipio así mismo nos dieron a conocer las potencialidades de nuestra comunidad. Este diagnóstico es la situación que tenemos en el momento que se inician los trabajos de esta administración.

#### Localización Geográfica del municipio



*Ilustración 2 división política municipal del Estado de Jalisco*

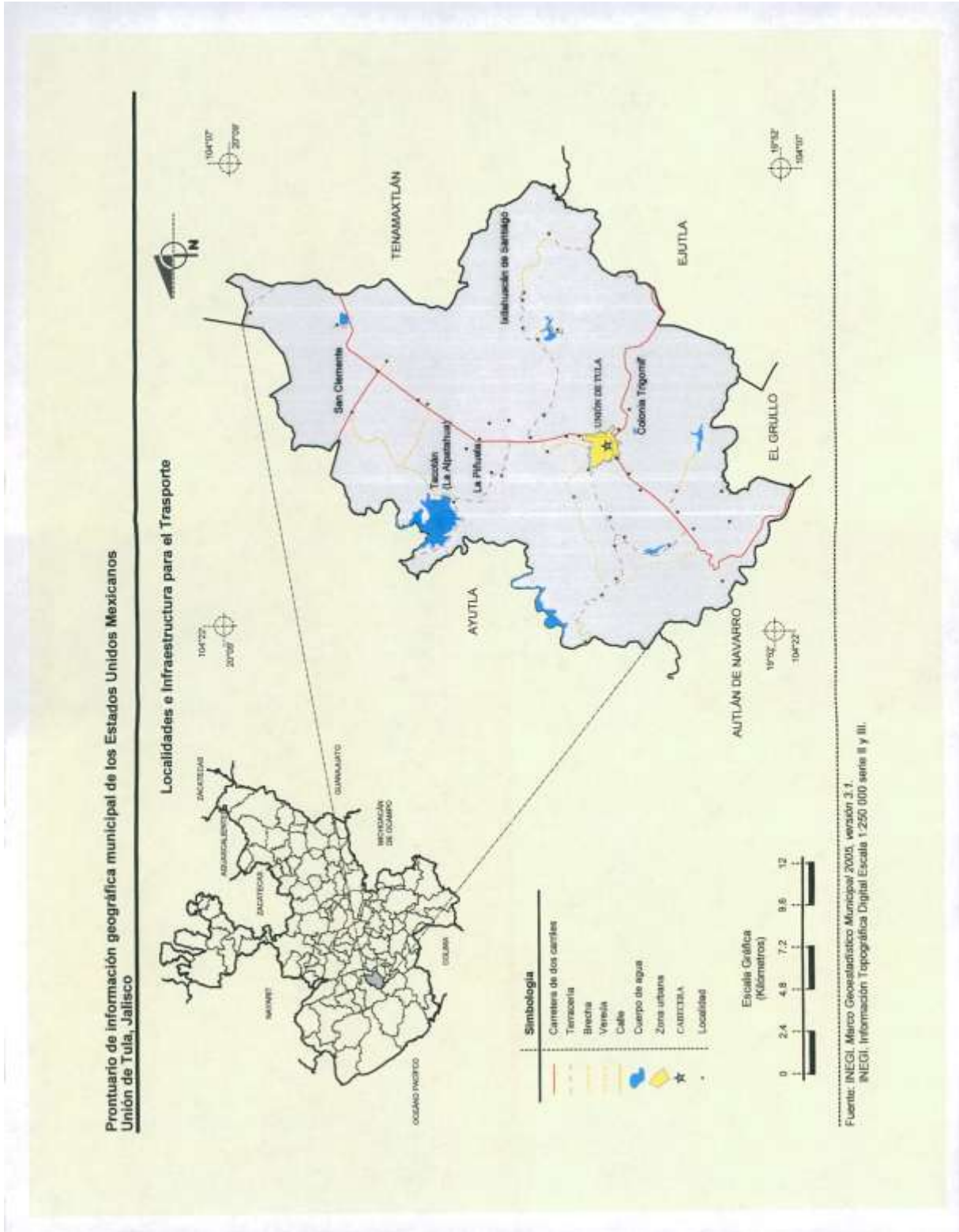
**UNIÓN DE TVLA.** Se encuentra al sur-occidente del estado de Jalisco, dentro de la Zona llamada Sierra de Amula.

**Extensión Territorial:** 323.34 km<sup>2</sup>.

**Porcentaje territorial:** El Municipio de Unión de Tvla representa el 0.405% del total del Territorio del Estado de Jalisco.



## Localización e Infraestructura para el Transporte.



## Coordenadas Geográficas

Coordenadas Geográficas Extremas

Al norte 20° 19'

**Al Sur 19° 52' de latitud Norte.**

Al Oeste 104° 23' de longitud Oeste.

Al Este 104° 08'

Colindancias



El municipio de Unión de Tula colinda al norte con los municipios de Ayulla y Tenamaxtlán; al este con los municipios de Tenamaxtlán, Juchitlán y Ejutla; al sur con los municipios de Ejutla, El Grullo y Aullán de Navarro; al oeste con los municipios de Aullán de Navarro y Ayulla.

Región

El municipio pertenece a la región 07 llamada Sierra de Amula

Municipios que integran la región

- Atengo
- Chiquilistlán
- Ejutla
- El Grullo
- El Limón
- Juchitlán
- Tecolotlán
- Tenamaxtlán
- Tonaya
- Tuxcacuesco
- Unión de Tula

Distrito Electoral Federal

Distrito XVIII

Distrito Electoral Local

Distrito XVIII

Municipios que integran el Distrito Electoral Federal y Local.

- Atengo
- Aullán de Navarro
- Ayulla
- Casimiro Castillo
- Cihuatlán
- Cocula
- Cuautitlán de García Barragán
- Cuautla
- Chiquilistlán
- Ejutla
- El Grullo
- La Huerta
- Juchitlán
- El Limón
- Villa de Punción
- San Martín Hidalgo
- Tecolotlán
- Tenamaxtlán
- Tonaya
- Tuxcacuesco
- Unión de Tula



### Fisiografía Municipal.

El municipio de Unión de Tvla se encuentra a una altura promedio aproximada de 1,400 metros sobre el nivel del mar y más del 90% del territorio se encuentra dentro del valle de la Sierra de Amula.

### Principales Elevaciones.

Los cerros del municipio son parte de la Sierra Madre Occidental de los cuales ninguno se eleva más de los dos mil metros sobre el nivel del mar.



## UN MUNICIPIO SUSTENTABLE

“La sustentabilidad en México es el mayor desafío que enfrenta nuestro País” (*Mario Molina, mexicano, Premio Nobel de Química en 1995*). Ante un panorama con un sistema económico que domina a la sociedad y la creciente población demandan cada vez más recursos naturales para su consumo que a su vez dificultan la regeneración de los mismos recursos.

Las acciones locales, encaminadas a la mitigación de los efectos del cambio climático, son a la vista de los expertos en la materia, la opción más viable para hacer frente a éste fenómeno, que pasó de ser una simple moda, a ser un tema de gran relevancia y de atención para todo el mundo.

Sin embargo y a pesar de ser un problema de competencia local, estatal, nacional e internacional, para el caso de nuestro país, aún son pocas las herramientas que ayudan a los municipios en planeación estratégica de acciones encaminadas a la mitigación de los GEI (Gases de Efecto Invernadero).

El Plan Municipal de Desarrollo es un instrumento que puede contribuir sustancialmente en la toma de decisiones ante problemas concretos y específicos del desarrollo urbano municipal por medio de una actuación pública de calidad y bajo el esquema de generación de proyectos y propuestas técnicas concatenadas no solo a la duración del periodo administrativo en turno sino a mediano y largo plazo para asegurar la permanencia de los recursos naturales y su entorno ecológico.

La adaptación al Cambio Climático, por su propia naturaleza, requiere una estrategia a mediano y largo plazo de forma sostenida, según cada sector o sistema. Esto hace que, en numerosas ocasiones, se minimice su importancia y necesidad frente a otros temas relacionados que irrumpen en la agenda en forma de crisis y urgencias, y que absorban los recursos de los que dispone el municipio. Ha llegado el momento de actuar con responsabilidad para revertir la situación.

## Diagnostico municipal.

### Localización del Municipio.

Unión de Tula es un pueblo y municipio de la Región Sierra de Amula del estado de Jalisco, México. Se localiza en la zona sur del estado, en las coordenadas 19° 41' 30" a 19° 55' 02" latitud norte y 104° 07' 35" a 104° 22' 30" de longitud oeste, a una altura de 1,350 metros sobre el nivel del mar. Limita al norte con los municipios de Ayutla y Tenamaxtlán, al sur con Autlán de Navarro y El Grullo, al oriente con Tenamaxtlán, Juchitlán y Ejutla y al poniente con Ayutla y cuenta con una extensión territorial de 334.07 kilómetros cuadrados.

### Toponimia:

Se le dio el nombre de Unión en conmemoración de una de las tres garantías del Plan de Iguala; y Tula o Tvla por las iniciales de los apellidos de sus fundadores: Topete, Villaseñor, Lazcano y Arriola.

### Datos físicos.

#### Relieve

**Geología.** Los terrenos del municipio pertenecen al período Terciario y están compuestos por caliza, rocas ígneas extrusivas, riolita, andesita, basalto, toba y brecha volcánica; y del período Cretácico, compuesto por rocas ígneas intrusivas, granito, granodiorita, diorita y sienita.

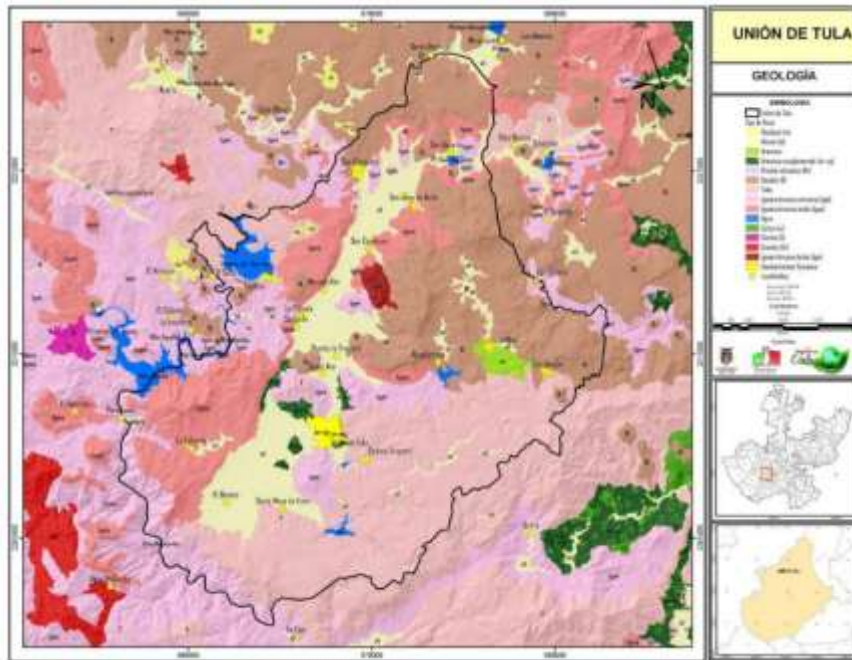


Figura 2. Geología o litología superficial del municipio de Unión de Tula.

### **Topografía.**

Son relativamente variados los relieves que presenta el municipio: las zonas accidentadas con alturas de 1,750 a 1,900 metros; las zonas semiplanas con alturas de los 1,600 a los 1,750 metros; y las zonas planas con alturas de 1,350 a los 1,600 metros sobre el nivel del mar.

### **El clima.**

El clima del municipio es semiseco con invierno y primavera secos, y semicálidos sin estación invernal definida. La temperatura media anual es de 21.2° C y tiene una precipitación media anual de 817.5 milímetros con régimen de lluvia en los meses de junio a octubre. Los vientos dominantes son en dirección sureste. El promedio de días con heladas al año es de 27.

### **Hidrografía**

Las principales corrientes son los ríos Ayutla y Ayuquila; los arroyos de El Castillo, Elotes, Cebadita, El Gavilán, El Vallado y La Trinidad. Cuenta con las presas de Tacotán, San Agustín, El Castillo y Charco Azul.



El municipio cuenta con gran cantidad de reservas de agua en toda la cuenca del Río Ayuquila Armería, siendo dos grandes presas abastecedoras de agua para la región, la presa General Ramón Corona (Trigomil) y la Presa Tacotán; ya que irrigan el Valle de Autlán de Navarro, El Grullo y El Limón

### Suelos.

Los suelos dominantes pertenecen al tipo cambisol húmico y feozem háplico; y como suelos asociados los del tipo cambisol eútrico y regosol eútrico.

### Recursos naturales.

La riqueza natural con que cuenta el municipio está representada por 228 hectáreas de los que donde predominan especies de encino y pino, principalmente. Sus recursos minerales son yacimientos de cobre, manganeso y barita.

### Uso del Suelo

La mayor parte del suelo tiene uso agrícola. La tenencia de la tierra en su mayoría corresponde a la propiedad ejidal.

### Cómo llegar:



## **Flora y fauna:**

### ***Vegetación***

Las partes más altas del municipio se encuentran cubiertas por las especies de pino y encino. Las lomas y laderas están cubiertas con pastos y vegetación baja.

## **Fauna**

La fauna la conforman especies como venado, conejo, ardilla, liebre, algunos reptiles y otras especies menores.

## **Principales problemas ambientales.**

La descripción y caracterización de las condiciones ambientales de la región, así como el análisis de sus interacciones con la población regional, sus condiciones de vida y sus actividades económicas, se centran en este componente del ambiente. Una manera de analizar los problemas ambientales, es utilizar técnicas de evaluación de impacto ambiental tales como matrices de dos entradas (las actividades humanas y su relación con los componentes del ambiente) en las que se analizan las interacciones entre ambos conjuntos de factores, o modelos conceptuales expresados en diagramas que muestran esas mismas interacciones.

Es importante mencionar que el Municipio cuenta con 2 instrumentos de planeación que establecen las bases para la atención de dicha problemática, siendo estos El Plan de Acción Climática Municipal (PACMUN), y el Plan Municipal de Educación Ambiental Para la Sustentabilidad en condiciones de Cambio Climático (PMEAS), ambos instrumentos fueron elaborados a través de talleres de detección de problemas ambientales a través de la Junta Intermunicipal del Rio Ayuquila, misma a la que el municipio de Unión de Tula pertenece.

Así pues, se presentan las siguientes problemáticas:



**Problemas ambientales identificados en las Mesas de trabajo para la elaboración del Plan Municipal de Educación Ambiental para la Sustentabilidad, en Condiciones de Cambio Climático (PMEAS CCC), (2017).**

- 1.- Disposición inadecuada de residuos sólidos urbanos y de manejo especial en el municipio de Unión de Tula, Jalisco.
- 2.- Desperdicio de agua potable por parte de los habitantes en la cabecera municipal y sus rancherías.
- 3.- Sitios de interés turístico presentan deterioro por disposición inadecuada de residuos sólidos urbanos en el Mpio. de Unión de Tula, Jal.
- 4.- Cambio de uso de suelo por actividad pecuaria en el municipio de Unión de Tula.

**Problema central identificado: Disposición inadecuada de residuos sólidos urbanos y de manejo especial en el municipio de Unión de Tula, Jalisco.**

<b>Causas:</b>	<b>Consecuencias:</b>
1.- Son hábitos de la ciudadanía.	<ul style="list-style-type: none"> <li>• Tiraderos clandestinos.</li> <li>• Contaminación del medio ambiente.</li> </ul>
2.- No hay sanciones administrativas por parte de la autoridad.	<ul style="list-style-type: none"> <li>• Poca credibilidad de la ciudadanía hacia la autoridad.</li> </ul>
3.- No aplicación de reglamento.	<ul style="list-style-type: none"> <li>• Recurrencia de la ciudadanía con los tiraderos clandestinos.</li> </ul>
4.- Poca participación de la ciudadanía en programas que promueven la separación de residuos.	<ul style="list-style-type: none"> <li>• Menor tiempo de vida útil del relleno sanitario y mayor generación de basura.</li> <li>• Pérdida de material potencialmente reciclable.</li> <li>• Contaminación de agua, suelo y aire.</li> <li>• Daños a la salud.</li> </ul>
5.- Interrupción o falta de seguimiento en la implementación de programas.	<ul style="list-style-type: none"> <li>• Hay retraso en la solución de la problemática ambiental con pérdidas económicas y de tiempo.</li> </ul>
6.- Falta información hacia la ciudadanía.	<ul style="list-style-type: none"> <li>• Menor tiempo de vida útil del relleno sanitario y mayor generación de basura.</li> <li>• Pérdida de material potencialmente reciclable. Contaminación de agua, suelo y aire.</li> <li>• Daños a la salud.</li> </ul>

**Problema central identificado: Cambio de uso de suelo por actividad pecuaria en el municipio de Unión de Tula.**

<b>Causas:</b>	<b>Consecuencias:</b>
1.- Por ser una actividad rentable.	<ul style="list-style-type: none"> <li>• Aumento en la producción de ganado.</li> <li>• Menos área con cobertura forestal.</li> </ul>



	<ul style="list-style-type: none"> <li>• Establecimiento de pastizales.</li> <li>• Quemadas pecuarias.</li> <li>• Pérdida de flora y fauna.</li> </ul>
2.- Implementación de ganadería extensiva.	<ul style="list-style-type: none"> <li>• Menos área con cobertura forestal.</li> <li>• Establecimiento de pastizales.</li> <li>• Quemadas pecuarias.</li> <li>• Pérdida de flora y fauna.</li> <li>• Conflictos sociales.</li> <li>• Degradación de los potreros.</li> <li>• Pérdida de fertilidad del suelo.</li> </ul>
3.- Cultura ganadera.	<ul style="list-style-type: none"> <li>• Mayor resistencia a actividades de obras de conservación.</li> </ul>
4.- Poca cultura a la conservación de árboles.	<ul style="list-style-type: none"> <li>• Menor captación de agua.</li> <li>• Climas más cálidos.</li> <li>• Menor lluvia.</li> <li>• Falta de espacios sombreados.</li> <li>• Erosión de suelos.</li> </ul>

Cabe mencionar la solución a la mayoría de este tipo de problemática identificada se resuelve implementando acciones y actividades de educación ambiental y que pueden llevarse a cabo durante el periodo de gestión de la presente administración.

### Metas, estrategias plazos y responsables para dar solución a las principales problemáticas.

<b>Eje: Gestión y vinculación.</b>			
<b>Objetivo.</b> Contar con mecanismos de coordinación y cooperación interinstitucional e intermunicipal en materia de planeación, ejecución y evaluación de la Educación Ambiental para la Sustentabilidad del municipio.			
<b>Metas</b>	<b>Acciones estratégicas.</b>	<b>Plazo.</b>	<b>Responsable.</b>
1.- Promover y fortalecer las acciones del Plan Municipal de Educación Ambiental para la Sustentabilidad en Condiciones de Cambio Climático (PMEAS CCC) de manera coordinada entre las diferentes direcciones del Ayuntamiento.	Establecer mecanismos de vinculación entre las diferentes direcciones del Ayuntamiento para promover la transversalidad de la EA.	CORTO	Secretario General y Oficial Mayor en coordinación con Dirección de Ecología.
	Incluir la EA para la sustentabilidad como una política pública y un tema de interés para las direcciones del Ayuntamiento.	CORTO	Presidente Municipal y Cabildo en coordinación con otras direcciones.
2.- Desarrollar estrategias para el establecimiento y consolidación del Plan Municipal de Educación Ambiental para la Sustentabilidad en Condiciones	Establecer mecanismos de participación con los diferentes sectores (Educativo, Agrícola, Pecuario, Religioso) para fortalecer	CORTO	Presidente Municipal y regidores en coordinación con: Dir. De Ecología, Turismo,



de Cambio Climático (PMEAS CCC) con los diferentes sectores del municipio.	los procesos de EA para la sustentabilidad en el municipio.		Fomento Agropecuario y Agua Potable.
3.- Establecer vínculos que promuevan el intercambio de experiencias y de cooperación interinstitucional e intermunicipal en materia de educación ambiental para la sustentabilidad.	Identificar actores e instituciones que desarrollan prácticas de EA para la Sustentabilidad en el Municipio.	CORTO	Dirección de Ecología en coordinación con: Dir. Fomento Agropecuario, Agua Potable y Turismo.
	Establecer convenios de colaboración con universidades e instituciones de investigación que contribuyan a la formación, capacitación, práctica educativa e investigación en educación ambiental para la sustentabilidad en el municipio.	CORTO	Dirección de Ecología en coordinación con: Dir. Fomento Agropecuario, Agua Potable y Turismo.
	Crear y consolidar un consejo de Educación Ambiental para la Sustentabilidad entre los diferentes sectores e instituciones del municipio.	CORTO	Presidente municipal, síndico y Dirección de Ecología.
	Promover y fortalecer el establecimiento de organizaciones y redes de la sociedad civil vinculadas con la Educación Ambiental para la Sustentabilidad.	MEDIANO	Dirección de Ecología y Consejo de Educación Ambiental para la Sustentabilidad.

### Educación Ambiental para la Sustentabilidad.

**Objetivo.** Fortalecer el desarrollo de la Educación Ambiental para la Sustentabilidad en el ámbito formal de todos los niveles educativos. En el no formal dirigida a toda la comunidad urbana y rural. Así como en ámbito informal a través de los diferentes medios de comunicación local.

Metas	Acciones estratégicas.	Plazo.	Responsable.
1.- Fortalecer la práctica docente para la impartición de temas ambientales en los diferentes niveles educativos (básico, medio y superior).	*Promover que los planteles educativos cuenten con un Programa de educación ambiental para la sustentabilidad en condiciones de cambio climático.	MEDIANO	Regidor de Educación. Ecología y Agua Potable.
	Elaborar un paquete didáctico de Educación Ambiental para la sustentabilidad para docentes y estudiantes de educación básica.	CORTO MEDIANO LARGO	Dirección de Ecología y Consejo de Educación Ambiental para la Sustentabilidad.
	Promover el establecimiento de una asignatura estatal para nivel Secundaria "Educación ambiental	CORTO MEDIANO	Regidor de Educación y Ecología en coordinación con la Dir. De Ecología y el Consejo de Educación para la Sustentabilidad.



	para la sustentabilidad en Jalisco: La cuenca del Río Ayuquila".		
	Desarrollar libro de texto para estudiantes de Secundaria: "Educación ambiental para la sustentabilidad en Jalisco: La cuenca del Río Ayuquila".	CORTO MEDIANO	Regidor de Educación y Ecología en coordinación con la Dir. De Ecología y el Consejo de Educación para la Sustentabilidad.
2.- Coordinar acciones de Educación Ambiental para la Sustentabilidad dirigidas a grupos comunitarios de los diferentes sectores.	Elaborar una agenda municipal para la celebración de fechas ambientales.	CORTO	Dirección de Ecología, Agua, Turismo y Fomento Agropecuario.
	Coordinar eventos de EA enmarcados en la agenda municipal, para el fortalecimiento de una cultura ambiental. (Incluir temas agua, biodiversidad, manejo de residuos, energía, etc.)	CORTO MEDIANO LARGO	Dirección de Ecología, Agua Potable y Turismo.
3.- Fortalecer el ámbito informal a través de los diferentes medios de comunicación local.	Elaborar una estrategia de difusión y comunicación ambiental con los medios de comunicación local.	CORTO MEDIANO	Comunicación social y Dirección de Ecología.
	Proveer de información a los medios de comunicación local, para fortalecer la cultura ambiental.	CORTO MEDIANO LARGO	Comunicación social y Dirección de Ecología.
	Diseñar herramientas que faciliten la evaluación y sistematización de las prácticas de EAS.	CORTO	Dirección de Ecología.
	Diseño y edición de una revista anual que difunda las prácticas de EAS realizadas en el municipio. (vincular acciones como el directorio regional)	CORTO MEDIANO LARGO	Comunicación social y Direcciones del Ayuntamiento.

### Eje: Participación social.

**Objetivo.** Promover la participación activa de la sociedad en los planes, programas y proyectos de Educación Ambiental para la Sustentabilidad en el municipio.

Metas	Acciones estratégicas.	Plazo.	Responsable.
1.- Fortalecer mecanismos de participación social en acciones de Educación para la Sustentabilidad.	Elaborar una Estrategia de participación ciudadana (EPAC) para fortalecer el Programa Municipal de Separación de residuos sólidos urbanos.	CORTO	Dirección de Ecología, Fomento Agropecuario, Turismo, Agua y Comunicación social. Regidor de Educación y Ecología.
	Promover que las instituciones establezcan un espacio de inclusión para prestadores de servicio social	CORTO	Presidente, secretario y síndico.



	y/o prácticas profesionales en materia de EAS.		
	Contar con un espacio que promueva la participación voluntaria de los ciudadanos en programas y proyectos de EAS. (Vivero, reforestación, campaña de limpieza, señalización, etc.)	CORTO	Dirección de Ecología y Turismo. Regidurías de Educación y Ecología.
2.- Promover la participación social en la generación de políticas públicas.	Promover la participación de la sociedad en el diseño, ejecución y evaluación de planes, programas y proyectos de EAS.	CORTO MEDIANO LARGO	Presidente, secretario y síndico.
	Convocar a ciudadanos de los diferentes sectores e instituciones para formar parte del Consejo municipal de EAS.	CORTO MEDIANO	Dirección de Ecología y comunicación social.
3.- Impulsar la organización social para la creación de grupos ambientales o de desarrollo comunitario para la implementación de las acciones del Plan Municipal de Educación Ambiental para la Sustentabilidad.	Promover la formación y el fortalecimiento de grupos ambientales o de desarrollo comunitario.	CORTO MEDIANO LARGO	Dirección de Ecología, Fomento Agropecuario, Agua Potable y Turismo.
	Brindar asesoría técnica para la formación y fortalecimiento de grupos.	CORTO MEDIANO LARGO	Dirección de Ecología, Fomento Agropecuario, Agua y Turismo.
	Generar una base de datos con los grupos.	CORTO	Dirección de Ecología, Turismo e Informática.
	Convocatoria para promover proyectos de EAS.	MEDIANO LARGO	Dirección de Ecología, Fomento Agropecuario, Agua, Turismo y Regidores de Educación y Ecología.
	Coordinar acciones de EAS con los diferentes grupos organizados en el municipio.	CORTO MEDIANO LARGO	Dirección de Ecología y Consejo Municipal de Educación para la Sustentabilidad.

### Formación y capacitación.

**Objetivo.** Contribuir en la formación, capacitación y actualización de funcionarios públicos, productores agropecuarios, docentes y promotores ambientales del municipio con temáticas de Educación Ambiental para la Sustentabilidad

Metas	Acciones estratégicas.	Plazo.	Responsable.
1.- Contar con un programa de capacitación permanente dirigida a funcionarios	Realizar un diagnóstico de necesidades e intereses de educación y formación ambiental entre los actores involucrados.	CORTO	Dirección de Ecología, Turismo y Agua Potable.



públicos, productores agropecuarios, docentes y promotores ambientales.	Identificar instituciones o actores con capacidad y experiencia para facilitar los procesos de capacitación.	CORTO MEDIANO	Dirección de Ecología, Turismo y Agua Potable.
	Elaborar programas de capacitación para los diferentes actores considerando los resultados del diagnóstico.	CORTO MEDIANO	Dirección de Ecología, Agua Potable, Fomento Agropecuario y Turismo.
	Desarrollar la capacidad de gestión de los diferentes actores sociales para la búsqueda y obtención de recursos financieros, técnicos y humanos.	CORTO MEDIANO LARGO	Presidente municipal y cabildo.
2.- Contar con espacios físicos que promuevan y fortalezcan los procesos de formación y capacitación en temáticas de EAS.	Promover espacios de formación y capacitación accesibles para los diferentes actores del municipio.	CORTO MEDIANO LARGO	Dirección de Ecología, Agua Potable y Fomento Agropecuario.
	Impulsar la creación de un centro de educación ambiental para la sustentabilidad. Implementar Centros Demostrativos de Educación para la Sustentabilidad, centros de exhibición y escuelas primarias, para fomentar la conciencia ambiental en el municipio a través de diferentes estrategias y mecanismos de intervención.	MEDIANO LARGO	Presidente Municipal, Cabildo, Dirección de Ecología y Regidor de Educación.

**Diseño e implementación de programas y proyectos.**

**Objetivo.** Contar con programas y proyectos que contribuyan al desarrollo del Plan Municipal de Educación Ambiental para la Sustentabilidad, en Condiciones de Cambio Climático.

Metas	Acciones estratégicas.	Plazo.	Responsable.
1.- Promover el diseño y operación de programas y proyectos viables de	Implementar Centros Demostrativos de Educación para la	CORTO MEDIANO LARGO	Regidores de Educación y Ecología y Dirección de Ecología.





educación ambiental para la Sustentabilidad.	Sustentabilidad, centros de exhibición y escuelas primarias, para fomentar la conciencia ambiental en el municipio a través de diferentes estrategias y mecanismos de intervención. (Escuela Modelo).		
	Creación de una bolsa para el financiamiento de programas y proyectos de Educación Ambiental para la Sustentabilidad.	CORTO MEDIANO LARGO	Presidente municipal, cabildo y hacienda municipal.
	Fomentar la participación de la población a través de una convocatoria para el diseño de programas y proyectos de EAS.	MEDIANO LARGO	Regidores de Educación y Ecología, Dirección de Ecología y Comunicación Social.
	Promover la participación empresas locales para el financiamiento o patrocinio de programas y proyectos de Educación Ambiental para la Sustentabilidad.	CORTO MEDIANO LARGO	Presidente municipal y cabildo.
<b>2.-</b> Contar con un programa de organización comunitaria para el manejo y aprovechamiento de RSU para la valorización y aprovechamiento de los residuos orgánicos desde la fuente a escala domiciliaria o comunitaria.	Promover esquemas de organización comunitaria para el manejo y aprovechamiento de RSU a escala domiciliaria o comunitaria.	CORTO MEDIANO LARGO	Dirección de Ecología, Turismo, Fomento Agropecuario y Regidor de Educación.
<b>3.-</b> Contar con un programa de participación ciudadana para el mantenimiento y rescate de espacios públicos.	Promover esquemas de organización comunitaria para el mantenimiento y rescate de espacios públicos.	CORTO MEDIANO LARGO	Dirección de Ecología, Turismo y Protección civil.
<b>4.-</b> Contar con un programa de reforestación acorde a las condiciones ambientales de las zonas	Proveer de información a la ciudadanía sobre especies aptas para la reforestación en la zona urbana y rural.	CORTO MEDIANO LARGO	Dirección de Ecología, Protección Civil, Oficialía Mayor y Comunicación Social.



urbanas y rurales del municipio.	Facilitar el acceso de plantas a la ciudadana u orientar para su adquisición.	CORTO MEDIANO LARGO	Dirección de Ecología y Oficialía Mayor.
----------------------------------	-------------------------------------------------------------------------------	---------------------------	------------------------------------------

### Eje: Legislación ambiental.

Objetivo. Fortalecer la legislación municipal en materia de Educación Ambiental para la Sustentabilidad.

Metas	Acciones estratégicas.	Plazo.	Responsable.
1.- Contar con reglamentos actualizados en temas ambientales.	Revisar y actualizar los reglamentos en materia ambiental para elaborar un reglamento marco.	CORTO	Síndico municipal, Dir. Ecología, Agua Potable, Fomento Agropecuario, Turismo y Reg. de Educación.
	Promover estrategias de difusión efectiva para la socialización del reglamento marco con la ciudadanía.	MEDIANO	Comunicación social y Dirección de Ecología.
2.- Contar con un órgano jurídico encargado de la aplicación del reglamento marco.	Establecer los mecanismos para la aplicación del reglamento marco.	CORTO MEDIANO	Síndico municipal.
	Promover un espacio de denuncia anónima ante situaciones que infringen el reglamento marco.	MEDIANO	Presidente municipal, cabildo y Dir. Informática.

### Financiamiento

Objetivo. Asegurar de manera permanente recursos económicos significativos para la realización de las acciones de Educación Ambiental para la Sustentabilidad que logren repercutir en el mejoramiento ambiental.

Metas	Acciones estratégicas.	Plazo.	Responsable.
1.- Contar con financiamiento para la operación del PMEAS CCCC, a través de los diferentes niveles de gobierno u organismos públicos y privados.	Realizar las gestiones necesarias para la asignación de recursos económicos a nivel municipal, estatal y federal.	CORTO MEDIANO LARGO	Presidente municipal y cabildo.
	Identificar la cartera de organismos, instituciones y empresas potenciales para el financiamiento de los programas o proyectos de EAS	CORTO MEDIANO LARGO	Dirección de Ecología, Agua Potable, Fomento Agropecuario, Turismo y El Consejo de Educación Ambiental.



	Identificar las convocatorias emitidas por organismos, instituciones y empresas que apoyan a los programas o proyectos de EAS.	CORTO MEDIANO LARGO	Dirección de Ecología, Agua Potable, Fomento Agropecuario, Turismo y El Consejo de Educación Ambiental.
	Contar con los programas o proyectos de EAS para acceder a fuentes de financiamiento.	CORTO MEDIANO LARGO	Dirección de Ecología, Agua Potable, Fomento Agropecuario, Turismo y El Consejo de Educación Ambiental.
	Elaborar una campaña de procuración de fondos con la población local para promover su involucramiento en los programas y proyectos de EAS.	CORTO MEDIANO LARGO	Dirección de Ecología, Agua Potable, Fomento Agropecuario, Turismo y El Consejo de Educación Ambiental.



### Comunicación y difusión ambiental.

Objetivo. Mantener informada a la población en general a través de diferentes sectores, que le permita conocer su municipio y se interesen por contribuir en la mejora de la situación ambiental de su localidad.

Metas	Acciones estratégicas.	Plazo.	Responsable.
1.- Contar con un programa permanente de comunicación y difusión ambiental dirigido a los diferentes sectores de la población.	Elaborar una estrategia de difusión y comunicación ambiental en colaboración con los medios de comunicación local.	CORTO MEDIANO	Comunicación social y Dirección de Ecología.
	Promover campañas masivas para sensibilizar a la población sobre los problemas ambientales locales, en condiciones de cambio climático.	CORTO MEDIANO LARGO	Dirección de Ecología, Turismo, Agua Potable (ECA), Comunicación Social.
	Diseñar un programa de difusión y comunicación ambiental para informar sobre los avances del Plan Municipal de Educación Ambiental, a través de diversos medios de comunicación local (gacetas, redes sociales y radiodifusoras).	CORTO MEDIANO LARGO	Comunicación social y Dirección de Ecología. Consejo de Educación Ambiental para la Sustentabilidad.
	Promover esquemas autodidactas de difusión y concientización ambiental en instituciones educativas, espacios con potencial turístico y de recreación.	CORTO MEDIANO	Dirección de Turismo, Ecología y cabildo.
2.- Establecer estrategias de difusión sobre temas, programas institucionales y festividades con contenidos claros, sencillos y precisos.	Crear un espacio en la página web del municipio para difundir las acciones de EAS.	CORTO	Comunicación social, Dirección de Ecología e Informática.
	Implementar un programa institucional de difusión ambiental, en actividades públicas y medios de comunicación local.	CORTO MEDIANO LARGO	Turismo, Cultura, Ecología y Comunicación social.

3.- Contar con materiales didácticos y de difusión de fácil acceso a la población.	Diseñar materiales didácticos y de difusión acorde a los diferentes destinatarios.	CORTO MEDIANO LARGO	Dirección de Ecología, Agua Potable, Fomento Agropecuario, Turismo y Comunicación Social.
	Elaborar una estrategia de implementación y evaluación de los materiales diseñados.	CORTO MEDIANO	Dirección de Ecología, Agua Potable, Fomento Agropecuario, Turismo y Comunicación.
	Fomentar la participación de patrocinadores locales para la impresión de materiales didácticos y de difusión.	MEDIANO LARGO	Dirección de Ecología, Agua Potable, Fomento Agropecuario, Turismo y Comunicación. Cabildo.

En el mismo tenor **Propuesta del Programa de Ordenamiento Ecológico.**

Los lineamientos ecológicos son las guías generales que orientan al ordenamiento ecológico, planteadas en este caso en el contexto de la gestión ambiental intermunicipal y teniendo como marco de referencia el Programa de Ordenamiento Ecológico General (POEGT) de la República Mexicana. De estos lineamientos se derivan las estrategias para aplicar estas.

De acuerdo con el artículo 45 del Reglamento de la LGEEPA en materia de ordenamiento ecológico, la propuesta plantea el modelo general que orienta la regulación del uso del suelo y los lineamientos y estrategias ecológicas.

El artículo 12 del mismo reglamento establece que se deberán considerar los programas de desarrollo y de combate a la pobreza aplicables por los tres órdenes de gobierno de manera coordinada y concertada, los instrumentos de política ambiental que, conforme a la legislación vigente, resulten aplicables al área de estudio, el manejo de las áreas naturales protegidas y la conservación de hábitats críticos para mantener la

biodiversidad, así como de los ecosistemas y su capacidad de generar servicios ambientales, la protección de las cuencas hidrológicas, la zonificación del uso forestal, el manejo del agua, las medidas relacionadas con la mitigación de emisiones y la adaptación al cambio climático.

El artículo 3º del Reglamento de la Ley General del Equilibrio Ecológico y la Protección al Ambiente en Materia de Ordenamiento Ecológico, en su fracción XVI, define como lineamiento ecológico a la “meta o enunciado general que refleja el estado deseable de una unidad de gestión ambiental.

De los lineamientos ecológicos se derivan metas específicas que se pretende alcanzar en las unidades de gestión ambiental con la aplicación de las estrategias y acciones del ordenamiento ecológico.

#### **Los lineamientos ecológicos son los siguientes:**

1) *Promover un estilo de desarrollo dirigido a la sustentabilidad ecológica, social y económica, basado en el ordenamiento del territorio, buenas prácticas de los recursos naturales, aplicación de las leyes, normas e instrumentos de gestión ambiental.*

2) *Contener y revertir las tendencias de degradación ambiental identificadas en el escenario tendencial del pronóstico, a través de la aplicación de los lineamientos y estrategias ecológicas establecidas.*

3) *Fortalecer la gestión ambiental intermunicipal, la cooperación y colaboración entre las dependencias de los tres órdenes de gobierno y los actores sociales que intervienen en la puesta en práctica del Programa de Ordenamiento Ecológico Regional.*

4) *Conservar los valores del patrimonio natural y cultural, la biodiversidad, los suelos y el agua y mantener la capacidad de los ecosistemas terrestres y acuáticos para*

*generar servicios ambientales o ecosistémicos que soportan la vida, regulan las condiciones ambientales, proveen recursos naturales y mantienen valores culturales.*

*5) Desarrollar modelos alternativos de aprovechamiento sustentable de los recursos naturales renovables, particularmente acuíferos, suelos y recursos bióticos en la producción agrícola, ganadera y forestal, la caza y la pesca, el turismo y los asentamientos humanos.*

*6) Conservar las fuentes de agua superficial y subterránea, regulando el aprovechamiento de los recursos hidráulicos con criterios de sustentabilidad para satisfacer las necesidades de los habitantes y el mejoramiento de la producción agropecuaria.*

*7) Desarrollar el potencial productivo forestal del municipio, a través de la aplicación de buenas prácticas de silvicultura, ordenación forestal y conservación de agua, suelos y biodiversidad incrementando la producción y productividad.*

*8) Mejoramiento de las prácticas de cultivo para aumentar la producción agrícola con criterios de sustentabilidad, conservación agua, suelos y agro biodiversidad y mitigando los impactos ambientales de esta actividad.*

*9) Desarrollo de una producción ganadera sustentable integrada a la Agricultura y la conservación de los bosques, fomentando los sistemas silvopastoriles, buenas prácticas de apacentamiento en agostaderos cerriles y aprovechando subproductos de la agricultura.*

*10) Aprovechar de manera responsable los recursos minerales, adoptando buenas prácticas de mitigación del impacto ambiental de la minería.*

*11) Controlar y reducir la contaminación del agua, la atmósfera y los suelos.*

12) *Mitigar las emisiones de desechos sólidos y fortalecer los mecanismos de separación,*

13) *Adaptación al cambio climático global.*

14) *Prevención y mitigación de riesgos de desastres asociados a fenómenos naturales.*

15) *Manejo del fuego basado en la Norma oficial NOM-015-SEMARNAT/SAGARPA-2007.*

16) *Desarrollar mecanismos de comunicación pública y educación ambiental, que generen conciencia ambiental y promuevan la acción de los habitantes de la región para poner en práctica el ordenamiento ecológico regional.*

### **Y las estrategias ecológicas son:**

1. Aplicar el Plan de Acción Climática Municipal (PACMUN).
2. Aplicación del Plan Municipal de Educación Ambiental.
3. Actualización de la reglamentación municipal en materia ambiental.
4. Coadyuvar en el proceso de integración y aplicación del Programa de Ordenamiento Ecológico Regional (POER).
5. Realizar acciones que busquen optimizar los recursos naturales y económicos en los sectores primarios mediante la implementación de Programas de Inversión (PI).

### **Líneas de Acción.**

#### **1. Aplicar el Plan de Acción Climática Municipal (PACMUN).**

##### **1.1 Adaptación.**



1.1.1 Proyectos y Programas para la conservación y restauración de ecosistemas.

1.1.1.1 Implementación de técnicas y capacitación de personal para realizar obras de conservación.

1.1.2 Campañas de comunicación y sensibilidad al cambio climático y sus impactos.

1.1.2.1 Dar a conocer a la población sobre cambio climático.

1.2 Mitigación.

1.2.1 Incentivar el uso de la bicicleta.

1.2.1.1 Habilitar ciclo vías para reducir el uso del automóvil.

1.2.2 Implementación de sistemas de tratamiento de aguas residuales en las viviendas rurales.

1.2.2.1 Implementar sistemas de tratamiento de aguas residuales en las viviendas.

1.2.3 Implementación de sistemas para la autosuficiencia de las casas.

1.2.4 Mantener un control y revisión de los residuos peligrosos y emisiones en los comercios.

1.2.4.1 Actualizar y modificar reglamentación para los comercios.

1.2.5 Impulso de acciones de conservación de suelos.

1.2.5.1 incluye:

a) Capacitación e implementación de técnicas agropecuarias orgánicas, con el objetivo de disminuir la aplicación de fertilizantes químicos.

b) Alternativas orgánicas para control de plagas y enfermedades, con el objetivo de formar capacidades técnicas en los agricultores.

c) Técnicas para mejoramiento y retención de suelos (rotación, de cultivos, protección y conservación de caminos agropecuarios, barreras de piedra, cortinas rompe viento, acomodo de material vegetativo muerto, entre otras).

1.2.6 Implementación de sistemas de almacenamiento de agua pluvial.

1.2.6.1 Apoyos para cisternas de captación de agua de lluvia, ollas de agua, etc.



1.2.7 Técnicas para mejoramiento y retención de suelos (rotación de cultivos, protección y conservación de caminos agropecuarios, barreras de piedra, cortinas rompe viento, acomodo de material vegetativo muerto, entre otras).

1.2.7.1 Realizar prácticas agrícolas adecuadas.

1.2.8 Implementación de silos para semillas y pasturas locales.

1.2.8.1 incluye:

a) Capacitar e implementar técnicas para el almacenamiento de granos y semillas en los hogares.

b) Gestionar apoyos para la creación de un silo municipal de granos, semillas y rastrojos.

1.2.9 Implementación de acciones de Reforestación.

1.2.9.1 incluye:

a) Reducir la deforestación y cambio de uso de suelo.

b) Realización de viveros comunitarios para siembra de plantas para reforestación.

1.2.10 Capacitación para la revalorización y el aprovechamiento sustentable de bosque.

1.2.11 REDD+.

1.2.11.1 Estrategia Nacional para la Reducción Emisiones por de Deforestación y Degradación de los bosques.

1.2.12 Campaña de concientización para el uso y manejo del fuego.

1.2.12.1 Programa de manejo y uso del fuego.

1.2.13 Implementación de las estrategias necesarias para ser un municipio responsable del manejo responsable de sus residuos.

1.2.13.1 incluye:

a) Calendarización del sistema de recolección de basura y reciclaje.

b) implementar el servicio de recolección de basura y reciclaje en las comunidades.

- c) Realizar talleres de separación y manejo responsable de los residuos.
- d) Mejorar el centro de acopio de reciclaje.
- e) Crear bases de datos sobre la generación de Residuos Sólidos Urbanos para la toma de decisiones.
- f) Aumento en la separación de residuos.
- g) Concientización a la población referente al manejo de Residuos Sólidos Urbanos.

## **2. Aplicación del Plan Municipal de Educación Ambiental (PMEA).**

1.1 Consolidar el PMEa como una política pública con vinculación municipal social e intersectorial.

## **3. Actualización de la reglamentación municipal en materia ambiental.**

- Elaboración de un proyecto de modificación y actualización de la reglamentación municipal en materia ambiental.

## **4. Coadyuvar en el proceso de integración y aplicación del Programa de ordenamiento Ecológico Regional (POER).**

- Socialización del POER en el municipio.

4.1 Foro de Consulta del POER.

- Implementación de programas y políticas vinculadas con el POER.

4.2 Promover políticas de manejo del territorio

- Implementación de proyectos con alternativas sustentables que permitan el manejo de recursos naturales minimizando impactos negativos al medio ambiente.

## **5. Realizar acciones que busquen optimizar los recursos naturales y económicos en los sectores primarios mediante la implementación de Programas de Inversión (PI).**

5.1 Promover los sistemas Agrosilvopastoriles.

5.1.1 Difusión de información de los sistemas Agrosilvopastoriles.

## Demografía y mercado de trabajo

### Demografía

El total de la población municipal según la fuente oficial del INEGI durante el conteo del 2010 es de 13,737 habitantes. Comparando con el censo del 2000 cuando la población en estos días superaba a los 14,000 habitantes podemos observar que durante la primera década del siglo la población tuvo un decrecimiento en su número de habitantes.

**POBLACIÓN TOTAL DEL MUNICIPIO:  
13,737 hab. (2010)**

### Número de habitantes

En el 2010, en el estado de Jalisco viven:

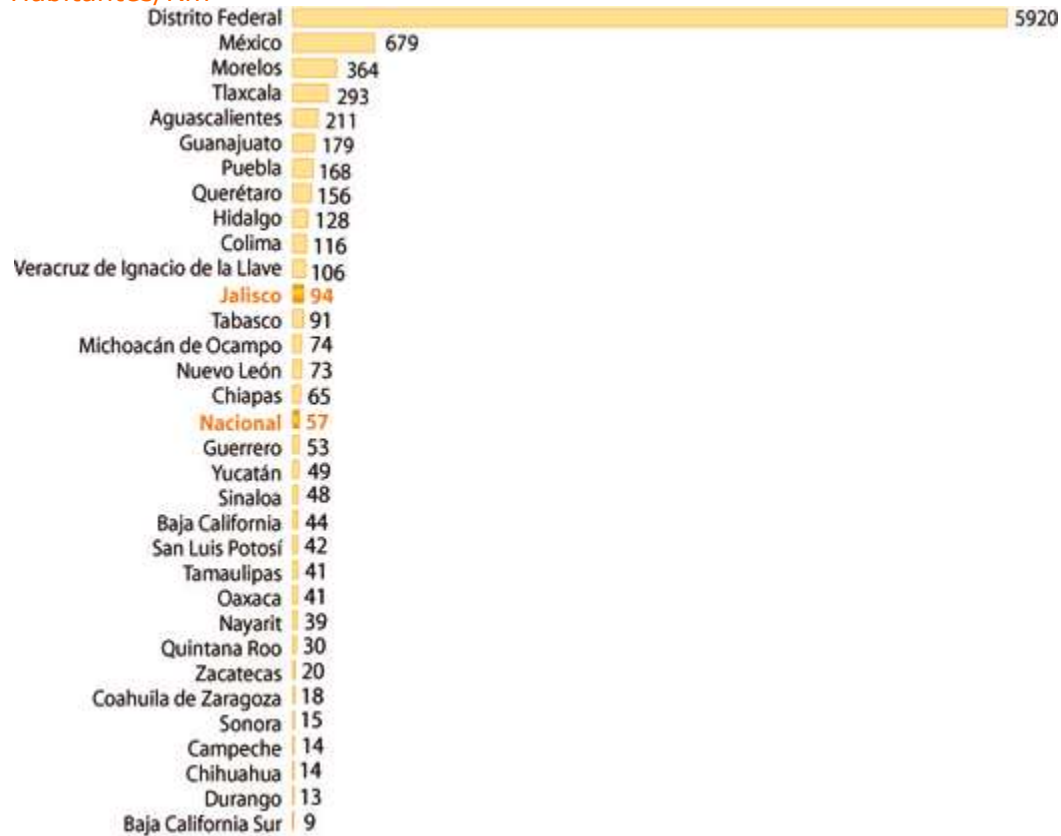


Clave del municipio	Municipio	Cabecera municipal	Habitantes (año 2010)
110	Unión de Tula	Unión de Tula	13 737

FUENTE: INEGI. Censo de Población y Vivienda 2010. Jalisco/Población/Población total por municipio y edad desplegada según sexo. [Consultar](#)

## Densidad de la población por entidad federativa (año 2010)

Habitantes/Km<sup>2</sup>



FUENTE: INEGI. Volumen y crecimiento. Densidad de población por entidad federativa, 2000 y 2010. [Consultar](#)

## DENSIDAD DE LA POBLACIÓN EN UNIÓN DE TVLA (hab./km<sup>2</sup>): 31.0

Unión de TVLA, se encuentra por debajo de la media nacional en cuanto a densidad de la población, comparado con Jalisco que se encuentra por arriba de la media nacional, situación que ayuda a mejorar la calidad de vida de los tulenses.

## Indicadores del Panorama Sociodemográfico de Jalisco 2011.

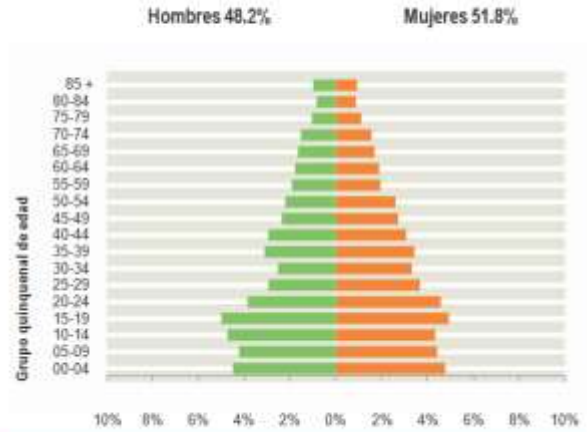
En el siguiente apartado se listan los indicadores del *Panorama Sociodemográfico de Jalisco 2011*, de los cuales se presenta la definición y la forma de cálculo. Estos indicadores permiten observar de manera global los aspectos sociodemográficos más relevantes del estado y de los diversos municipios; de igual manera, los usuarios interesados en profundizar en el conocimiento de éstos u otros indicadores, pueden consultar la información censal disponible en el sitio de Internet del INEGI.



Entidad: Jalisco (14)  
Municipio: Unión de Tula (110)

### Composición por edad y sexo

<b>Población total:</b> Representa el 0.2% de la población de la entidad.	<b>13 737</b>
<b>Relación hombres-mujeres:</b> Hay 93 hombres por cada 100 mujeres.	<b>93.0</b>
<b>Edad mediana:</b> La mitad de la población tiene 28 años o menos.	<b>28</b>
<b>Razón de dependencia por edad:</b> Por cada 100 personas en edad productiva (15 a 64 años) hay 64 en edad de dependencia (menores de 15 años o mayores de 64 años).	<b>64.4</b>



### Distribución territorial

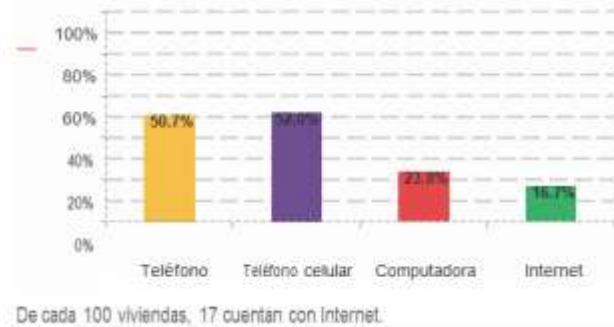


Densidad de población (hab./km²):	31.0
Total de localidades:	48
Localidades con mayor población:	
Unión de Tula	9 035
San Clemente	1 182
Tacotán (La Alpatahua)	464

### Vivienda

\*Se excluyen las viviendas sin información de ocupantes y su población estimada.

Viviendas con piso de tierra: 2.7%





# Fecundidad y mortalidad

Promedio de hijos nacidos vivos por grupo de edad



A lo largo de su vida, las mujeres entre 15 y 19 años han tenido en promedio 0.1 hijos nacidos vivos; mientras que este promedio es de 3.9 para las mujeres entre 45 y 49 años.



Para las mujeres entre 15 y 19 años, se registran 2 fallecimientos por cada 100 hijos nacidos vivos; mientras que para las mujeres entre 45 y 49 años el porcentaje es de 5.

# Características Educativas

## Características educativas



De cada 100 personas de 15 años y más, 11 tienen algún grado aprobado en educación superior.

Tasa de alfabetización por grupo de edad:

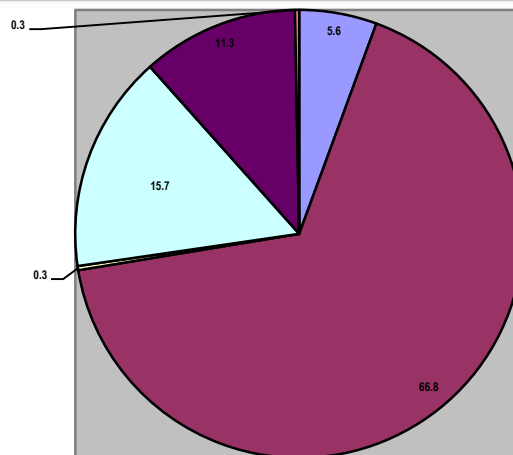
15-24 años	98.9%
25 años y más	93.3%

De cada 100 personas entre 15 y 24 años, 99 saben leer y escribir un recado.

Asistencia escolar por grupo de edad:

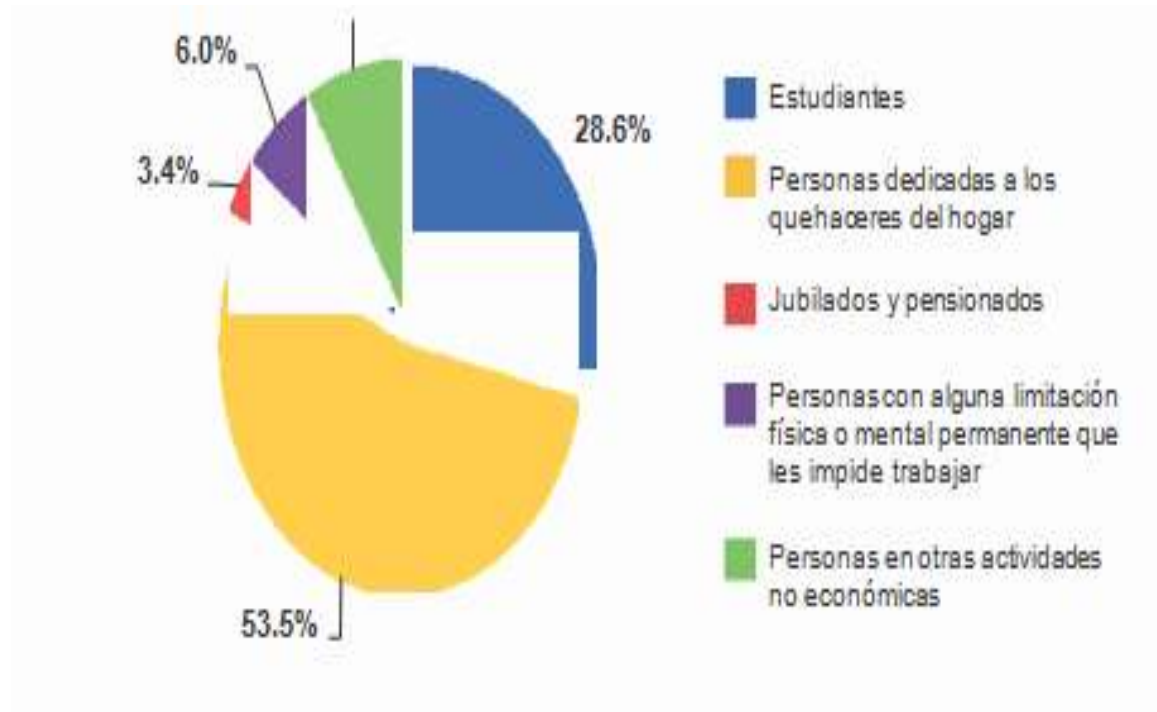
3-5 años	73.8%
6-11 años	98.0%
12-14 años	92.8%
15-24 años	42.1%

De cada 100 personas entre 6 y 11 años, 98 asisten a la escuela.



- sin instrucción
- básica
- técnica o comercial con primaria terminada
- media superior
- superior
- no especificado

## Características Económicas



Población de 12 años y más	Total	Hombres	Mujeres
Económicamente activa:	46.4%	68.1%	26.3%
Ocupada:	96.2%	95.1%	98.8%
No ocupada:	3.8%	4.9%	1.2%

De cada 100 personas de 12 años y más, 46 participan en las actividades económicas; de cada 100 de estas personas, 96 tienen alguna ocupación.

No económicamente activa:	53.0%	31.0%	73.5%
---------------------------	-------	-------	-------

De cada 100 personas de 12 años y más, 53 no participan en las actividades económicas.

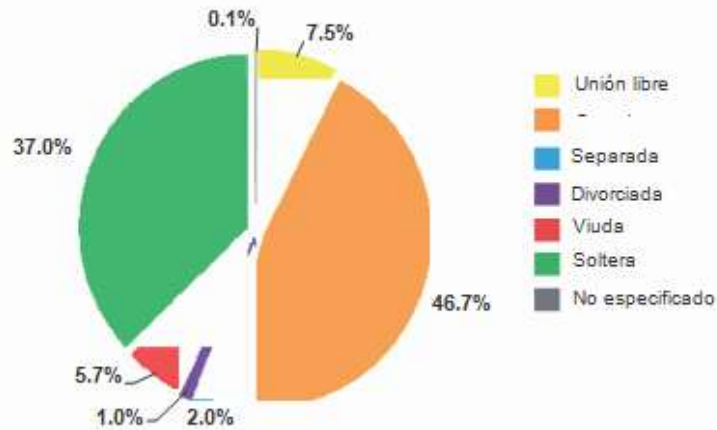
Condición de actividad no especificada:	0.6%	0.9%	0.2%
-----------------------------------------	------	------	------





## Situación Conyugal

**Distribución de la población de 12 años y más según situación conyugal**



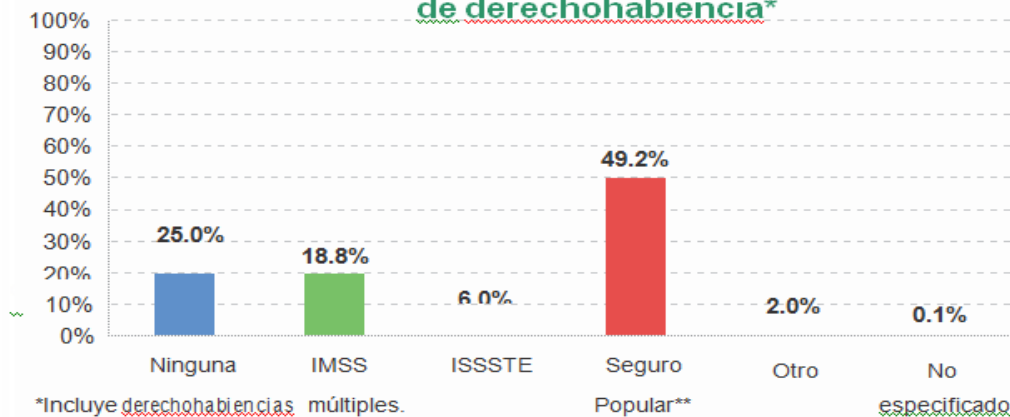
De cada 100 personas de 12 años y más, 47 son casadas y 8 viven en unión libre.

## Derechohabencia

Población derechohabiente: **74.8%**

De cada 100 personas, 75 tienen derecho a servicios médicos de alguna institución pública o privada.

**Distribución de la población según institución de derechohabencia\***



De cada 100 personas, 19 tienen derecho a servicios médicos del IMSS.



## Limitaciones físicas o mentales

Población con algún tipo de limitación\*: 8.8%

De cada 100 personas, 9 reportan alguna limitación física o mental.

\*Estimador obtenido a partir del Cuestionario Ampliado.

## Religión

Religiones más frecuentes:

Católica 95.9%

Pentecostales, evangélicas, cristianas 2.0%

De cada 100 personas, 96 son de religión católica.

## Lenguas Indígenas

### Habitantes

Población de 5 años y más que habla alguna lengua indígena: 13

Hay 13 personas de 5 años y más que hablan alguna lengua indígena, lo que representa menos del 1% de la población de 5 años y más municipal.

Población de 5 años y más que habla alguna lengua indígena pero no habla español: 0

De las personas de 5 años y más que hablan alguna lengua indígena ninguna declaró no hablar español.

### Lenguas indígenas más frecuentes:

Mazahua 15.4%

Yaqui 15.4%

De cada 100 personas de 5 años y más que hablan alguna lengua indígena, 15 hablan mazahua.



## Aspectos sociodemográficos

El municipio de Unión de Tula pertenece a la región Sierra de Amula, su población en 2010 según el Censo de Población era de 13 mil 737 personas; 48.2 por ciento hombres y 51.8 por ciento mujeres, los habitantes del municipio representaban el 14.4 por ciento del total regional (ver tabla 1). Comparando este monto poblacional con el del año 2000, se obtiene que la población municipal disminuyó un 2.3 por ciento en diez años.

	Número de habitantes
UNIÓN DE TVLA	8.665
San Clemente	1,190
San Gaspar	505
Tacotan	486
La Piñuela	453
San Agustín	399
Colonia Trigomil	369
Ixtlahuacán de Santiago	366
San Cayetano	286
San José de Ávila	247
Santa Fe	205
Santa Rosa de Lima	186
La Taberna	136
Alcaparrosa	135
Santa Ana	62
Manzanillito	48
El Bonete	38
Crucero de San Clemente	33
Potrerosillos	29
Puente la Trinidad	29
Ejido el Colomo	22
Piedras Chicas	21
Santa Catarina	15
Rancho Regalado	14
Villa Marquesa	13
El Castillo Uno	12
Mezcala	11
El Nogal	9
Colonia Unidad Deportiva	8
Las Higueras	8
El Capitán	6
Los Mezquites	6
Restaurant Campestre La Hacienda	6
Los Tepames	6
Los tepamitos	5
La Casa del Granero	4
La Panzona	4

Rancho El Trece	4
El Pataiste	3
El Polvorín	3
El Puerto de las Varas	3
El Castillo Dos	2
La Bolsa de los Mezquites	1
El Vertedor	1

**Tabla 1. Población por sexo, porcentaje en el municipio**  
Unión de Tula, Jalisco

Clave	No.	Municipio/localidad	Población total 2000	Población 2010			
				Total	Porcentaje en el municipio	Hombres	Mujeres
		110 UNIÓN DE TULA	14,054	13,737	100.00	6,620	7,117
0001	1	UNIÓN DE TULA	8,665	9,035	65.8	4,319	4,716
0040	2	SAN CLEMENTE	1,190	1,182	8.6	573	609
0050	3	TACOTÁN (LA ALPATAHUA)	486	464	3.4	235	229
0086	4	COLONIA TRIGOMIL	369	415	3.0	198	217
0034	5	LA PIÑUELA	453	409	3.0	198	211

Fuente: Elaborado por el Consejo Estatal de Población con base en INEGI, censos y conteos nacionales, 2000-2010.

El municipio en 2010 contaba con 48 localidades, de éstas, 1 era de dos viviendas y 25 de una vivienda. La cabecera municipal de Unión de Tula es la localidad más poblada con 9 mil 35 personas, y representaba el 65.8 por ciento de la población, le sigue San Clemente con el 8.6, Tacotán con el 3.4, Colonia Trigomil con el 3.0 y La Piñuela con el 3.0 por ciento del total municipal.

## Total de localidades en el municipio

El total de localidades del municipio son 44, de las cuales 23 son localidades formalmente formadas y las restantes, pequeñas agrupaciones de personas donde su número de habitantes es menor a 15 habitantes las cuales son:

## Localidades más importantes

Unión de Tula  
San Clemente  
San Gaspar  
Tacotán  
La Piñuela  
San Agustín  
Colonia Trigomil  
Ixtlahuacán de Santiago

San Cayetano  
 San José de Ávila  
 Santa Fe  
 Santa Rosa de Lima  
 La Taberna  
 Alcaparrosa

### ***Porcentaje de localidades con no más de 100 habitantes***

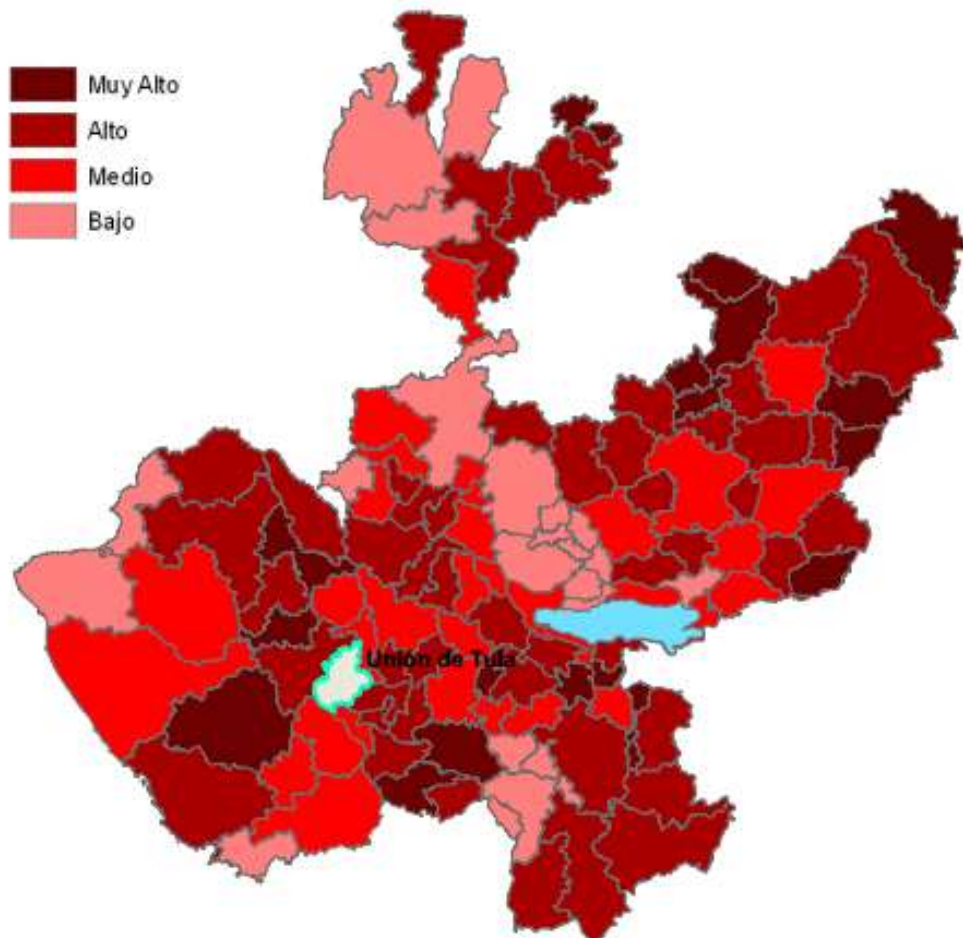
Del total de las 44 localidades tan sólo 14 comunidades cuenta con una población mayor a 100 habitantes, lo cual representa un 68.20% de comunidades que cuentan con un índice de habitantes menor a 100.

### ***Localidades en que se concentra la mayor parte de la población***

LOCALIDAD	NUMERO DE HABITANTES
UNIÓN DE TVLA	8,665
San Clemente	1,190
San Gaspar	505
Tacotan	486
La Piñuela	453
San Agustín	399
Colonia Trigomil	369
Ixtlahuacán de Santiago	366
San José de Ávila	247
San Cayetano	286
Santa Fe	205
Santa Rosa de Lima	186
La Taberna	136
Alcaparrosa	135

## Grado de intensidad migratoria

El estado de Jalisco tiene una añeja tradición migratoria a Estados Unidos que se remonta hacia los finales del siglo XIX. Se estima que 1.4 millones de personas nacidas en Jalisco habitan en Estados Unidos y que alrededor de 2.6 millones de personas nacidas en aquel país son hijos de padres jaliscienses. De acuerdo al índice de intensidad migratoria calculado por Consejo Nacional de Población (CONAPO) con datos del censo de población de 2010 del INEGI, Jalisco tiene un grado alto de intensidad migratoria, y tiene el lugar decimotercero entre las entidades federativas del país con mayor intensidad migratoria.



**Figura 1. Grado de Intensidad migratoria a Estados Unidos, Jalisco, 2010**

Fuente: Elaborado por el Consejo Estatal de Población con base en estimaciones del CONAPO

Los indicadores de este índice señalan que particularmente en Unión de Tula, en el 11.78 por ciento de las viviendas del municipio se recibieron remesas en 2010, en un 4.61 por ciento se reportaron emigrantes del quinquenio anterior (2005-2010), en el 2.6 por ciento se registraron migrantes circulares del quinquenio anterior, así mismo el 6.55 por ciento de las viviendas contaban con migrantes de retorno (ver tabla 2).

**Tabla 2. Índice y grado de intensidad migratoria e indicadores socioeconómicos**

Unión de Tula, 2010

Índice y grado de intensidad migratoria e indicadores socioeconómicos	Valores
Índice de intensidad migratoria	0,9047561
Grado de intensidad migratoria	Alto
Total de viviendas	3540
% Viviendas que reciben remesas	11,78
% Viviendas con emigrantes en Estados Unidos del quinquenio anterior	4,61
% Viviendas con migrantes circulares del quinquenio anterior	2,60
% Viviendas con migrantes de retorno del quinquenio anterior	6,55
Lugar que ocupa en el contexto estatal	63
Lugar que ocupa en el contexto nacional	437

Fuente: Elaborado por COEPO con base en estimaciones del CONAPO con base en el INEGI, muestra del diez por ciento del Censo de Población y Vivienda 2010.

Cabe señalar que en el cálculo previo del índice de intensidad migratoria, que fue en el año 2000, la unidad de observación eran los hogares y Unión de Tula ocupaba el lugar 15 con grado Muy Alto, donde el porcentaje de hogares que recibieron remesas fue el 28.42 por ciento, porcentaje de hogares con emigrantes en Estados Unidos del quinquenio anterior 21.48 por ciento, el 3.62 por ciento de los hogares tenían migrantes circulares del quinquenio anterior y 3.98 por ciento migrantes de retorno.

**Tabla 3. Índice y grado de intensidad migratoria e indicadores socioeconómicos**

Unión de Tula, 2000

Índice y grado de intensidad migratoria e indicadores socioeconómicos	Valores
Índice de intensidad migratoria	2.3040078
Grado de intensidad migratoria	Muy alto
Total de hogares	3314
% Hogares que reciben remesas	28.42
% Hogares con emigrantes en Estados Unidos del quinquenio anterior	21.48
% Hogares con migrantes circulares del quinquenio anterior	3.62
% Hogares con migrantes de retorno del quinquenio anterior	3.98
Lugar que ocupa en el contexto estatal	15

Fuente: Consejo Nacional de Población. Colección: Índices Sociodemográficos. Diciembre de 2001.

## Pobreza multidimensional

La pobreza está asociada a condiciones de vida que vulneran la dignidad de las personas, limitan sus derechos y libertades fundamentales, impiden la satisfacción de sus necesidades básicas e imposibilitan su plena integración social. De acuerdo con esta concepción, una persona se considera en situación de pobreza multidimensional cuando sus ingresos son insuficientes para adquirir los bienes y los servicios que requiere para satisfacer sus necesidades y presenta carencia en al menos uno de los siguientes seis indicadores: rezago educativo, acceso a los servicios de salud, acceso a la seguridad social calidad y espacios de la vivienda servicios básicos en la vivienda.

La nueva metodología para medir el fenómeno de la pobreza fue desarrollada por el CONEVAL y permite profundizar en el estudio de la pobreza, ya que además de medir los ingresos, como tradicionalmente se realizaba, se analizan las carencias sociales desde una óptica de los derechos sociales.

Estos componentes permitirán dar un seguimiento puntual de las carencias sociales y al bienestar económico de la población, además de proporcionar elementos para el diagnóstico y seguimiento de la situación de la pobreza en nuestro país, desde un enfoque novedoso y consistente con las disposiciones legales aplicables y que retoma los desarrollos académicos recientes en materia de medición de la pobreza.

En términos generales de acuerdo a su ingreso y a su índice de privación social se proponen la siguiente clasificación: Pobres multidimensionales.- Población con ingreso inferior al valor de la línea de bienestar y que padece al menos una carencia social. Vulnerables por carencias sociales.- Población que presenta una o más carencias sociales, pero cuyo ingreso es superior a la línea de bienestar. Vulnerables por ingresos.- Población que no presenta carencias sociales y cuyo ingreso es inferior o igual a la línea de bienestar. No pobre multidimensional y no vulnerable.- Población cuyo ingreso es superior a la línea de bienestar y que no tiene carencia social alguna.



**Tabla 4. Pobreza multidimensional**  
Unión de Tula, 2010

Indicadores de incidencia	Porcentaje	Personas
<b>Pobreza multidimensional</b>		
Población en situación de pobreza multidimensional	53.9	6,882
Población en situación de pobreza multidimensional moderada	48.3	6,159
Población en situación de pobreza multidimensional extrema	5.7	723
Población vulnerable por carencias sociales	30.9	3,940
Población vulnerable por ingresos	3.2	404
Población no pobre multidimensional y no vulnerable	12.0	1,535
<b>Privación social</b>		
Población con al menos una carencia social	84.8	10,822
Población con al menos tres carencias sociales	19.7	2,512
<b>Indicadores de carencias sociales<sup>1</sup></b>		
Rezago educativo	24.7	3,155
Acceso a los servicios de salud	24.2	3,087
Acceso a la seguridad social	69.3	8,849
Calidad y espacios de la vivienda	5.3	673
Acceso a los servicios básicos en la vivienda	23.3	2,968
Acceso a la alimentación	14.7	1,881
<b>Bienestar</b>		
Población con un ingreso inferior a la línea de bienestar mínimo	23.4	2,989
Población con un ingreso inferior a la línea de bienestar	57.1	7,286

Fuente: Elaborado por el Consejo Estatal de Población con base en, estimaciones del CONEVAL con base en INEGI, MCS-ENIGH 2010 y la muestra del Censo de Población y Vivienda

En la tabla 4 se muestra el porcentaje y número de personas en situación de pobreza, vulnerable por carencias sociales, vulnerable por ingresos y no pobre y no vulnerable; en Unión de Tula el 53.9 por ciento de la población se encuentra en situación de pobreza, es decir 6 mil 882 personas comparten esta situación en el municipio, así mismo el 30.9 por ciento (3,940 personas) de la población es vulnerable por carencias sociales; el 3.2 por ciento es vulnerable por ingresos y 12.0 por ciento es no pobre y no vulnerable.

Es importante agregar que el 5.7 por ciento de Unión de Tula presentó pobreza extrema, es decir 723 personas, y un 48.3 por ciento en pobreza moderada (6,159 personas). De los indicadores de carencias sociales, destaca que el acceso a la seguridad social es la más alta con un 69.3 por ciento, que en términos absolutos se trata de 8 mil 849 habitantes. Los que menos porcentajes acumulan son calidad y espacios de la vivienda y acceso a la alimentación con el 5.3 y el 14.7 por ciento respectivamente.

## Grado de marginación

### *Número de habitantes que viven en condiciones de alta y muy alta marginación*

La población que vive bajo este tipo de marginación, considerado muy alto es La Taberna con una población de 136 habitantes de los cuales son 80 hombres y 56 mujeres.

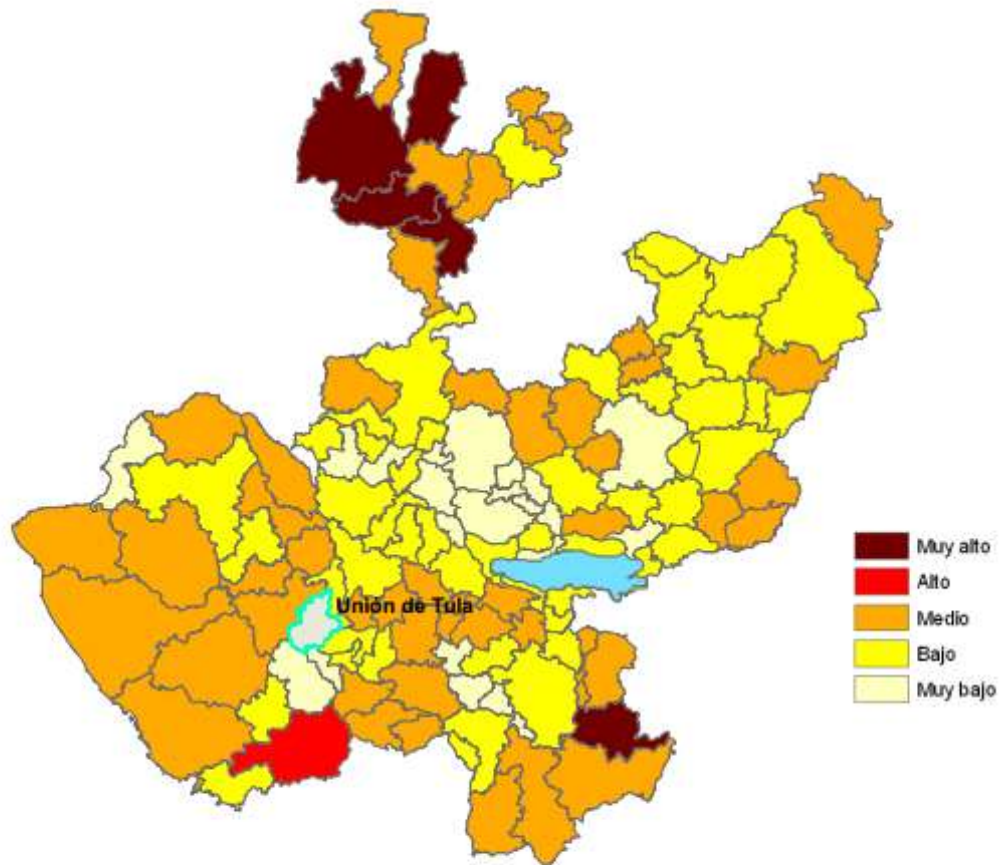
### **Porcentaje de habitantes que viven en condiciones de alta y muy alta marginación**

Es del 0.97% en relación directa con el total de población del municipio.

### **Porcentaje (%) de la población municipal en condiciones de alta y muy alta marginación del total de la población regional que vive en las mismas condiciones**

El porcentaje de marginación del municipio en comparación con la población de la región es relativamente bajo, por lo que es inferior a 1.0%, puesto que tan sólo se cuenta con una comunidad catalogada como de alto o muy alto grado de marginación.

A continuación se presentan los indicadores que componen el índice de marginación para el 2010. En donde se ve que el municipio de Unión de Tula cuenta con un grado de marginación Bajo, y que la mayoría de sus carencias son similares a las del promedio regional; destaca que la población de 15 años o más sin primaria completa asciende al 27.0 por ciento, y que el 40.2 por ciento de la población no gana ni dos salarios mínimos.



**Figura 3. Índice de marginación por municipio, Jalisco, 2010**

Fuente: Elaborado por el Consejo Estatal de Población con base en estimaciones del CONAPO.

A nivel localidad, se tiene que las principales localidades del municipio tienen grado de marginación Bajo, a excepción de Tacotán que tiene grado de marginación Medio y en donde se nota que tiene uno de los más altos porcentajes de población analfabeta (8.4%) y sin primaria completa (34.1%).

**Tabla 5. Grado de marginación e indicadores sociodemográficos**  
Unión de Tula, 2010

Municipio / Localidad		Grado	% Población de 15 años o más analfabeta	% Población de 15 años o más sin primaria completa	% Viviendas particulares habitadas sin exosudo*	% Viviendas particulares habitadas sin energía eléctrica*	% Viviendas particulares habitadas sin disponibilidad de agua entubada*	Promedio de ocupantes por cuarto en viviendas particulares habitadas	% Viviendas particulares habitadas con piso de tierra	% Población en localidades con menos de 5000 habitantes	% Población ocupada con ingreso de hasta 2 salarios mínimos	% Viviendas particulares habitadas que no disponen de refrigerador
Clave	Nombre											
14	Jalisco	Bajo	4.4	18.0	1.5	0.8	3.9	4.0	3.2	17.5	27.2	6.8
	Región Sierra de Amula		6.8	28.2	3.8	1.5	15.7	3.7	3.8	59.1	49.1	9.4
110	Unión de Tula	Bajo	5.0	27.0	1.3	0.7	2.9	3.7	2.6	34.2	40.2	6.3
0001	Unión de Tula	Bajo	4.5	24.1	0.7	0.3	1.2	0.9	2.4			6.1
0040	San Clemente	Bajo	3.4	26.6	3.9	1.6	1.6	0.9	3.2			7.7
0050	Tacotán (La Alpatahua)	Medio	8.4	34.1	8.5	0.8	3.4	1.1	2.5			13.6
0086	Colonia Triguero	Bajo	4.8	27.6	0.0	1.3	0.0	1.4	2.7			4.0
0034	La Pihueta	Bajo	2.9	32.0	4.4	0.9	1.8	0.9	3.5			6.2

\* Para el cálculo de los índices estatales, municipales y regional, estos indicadores corresponden a los porcentajes de ocupantes en viviendas.

Fuente: Elaborado por el Consejo Estatal de Población, con base en CONAPO, Índices de marginación por entidad federativa, municipal y a nivel localidad, 2010

En lo que respecta a las carencias en la vivienda, Tacotán cuenta con el más alto porcentaje en el indicador de viviendas sin agua entubada mostrando el 3.4 por ciento y el mayor porcentaje de viviendas sin excusado con 8.5 por ciento; en el indicador de viviendas con piso de tierra, 3.5 por ciento de viviendas en La Piñuela tienen esta carencia; en lo que se refiere a equipamiento en la vivienda, en Tacotán el 13.6 no tienen refrigerador además de San Clemente donde el 7.7 por ciento no cuentan con este bien.

## **Mercado de trabajo e ingreso**

Las principales actividades económicas del municipio son la agricultura destacando el cultivo del maíz, sorgo, frijol, trigo y garbanzo, principalmente. En la ganadería sus producciones principales son la cría de ganado bovino de carne y leche, porcino, aves de carne y postura, y colmenas.

Destaca también en la industria extractiva que está representada por yacimientos de cobre y manganeso, que son explotados en pequeños fundos y en poca escala. Cuenta con atractivos turísticos de arquitectura civil y religiosa, como son la Parroquia de la Virgen del Rosario y la Hacienda de San Clemente. Cuenta también con atractivos naturales como son los bosques localizados en la Mesa del Capitán, los Cerros de Santa Ana y La Ventana, y los paisajes del Cerro de San Lorenzo y la Presa Tacotán.

## **Población económicamente activa (pea)**

La población económicamente activa es de 4,555 habitantes en comparación con 30,044 habitantes de la región. A su vez haciendo mención de 5,715 habitantes de población inactiva en comparación con 34,305 habitantes de la región.

### ***Porcentaje de la pea del total de la población municipal***

Es de 32.41% del total de la población.

## **Población ocupada**

La población ocupada es de 4,501 habitantes en comparación con 29,804 habitantes de la región.

### ***Porcentaje (%) que representa la población ocupada***

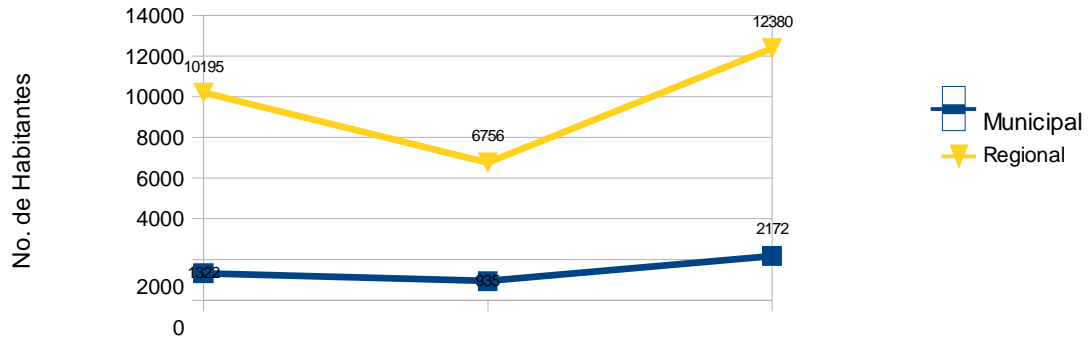
La población ocupada representa 32.02% en relación directa con la población total y el 98.81% del total de la población económicamente activa del municipio.

## EMPLEO

INDICADORES	MPAL	REG	% Mpal	%REG
Población económicamente activa	4555	30,044	33.2%	
Población económicamente inactiva	5715	34,305	41.6%	
Población ocupada	4501	29,804	32.7%	
Población ocupada en el sector primario	1322	10,195	29.4%	34.2%
Población ocupada en el sector secundario	935	6,756	20.8%	22.7%
Población ocupada en el sector terciario	2172	12,380	48.3%	41.5%
Población ocupada que no recibe ingreso por trabajo	880	5,080	19.6%	17.0%
Población ocupada que recibe menos de un salario mínimo	722	4,464	16.0%	15.0%
Población ocupada que recibe 1 y hasta 2 salarios mínimos mensuales de ingreso por trabajo.	1295	9,745	28.8%	32.7%
Población ocupada que recibe más de 2 y hasta 5 salarios mínimos mensuales de ingreso por trabajo.	1094	7,225	24.3%	24.2%
Población ocupada que recibe más de 5 y hasta 10 salarios mínimos mensuales de ingreso por trabajo.	224	1,179	5.0%	4.0%
Población ocupada que recibe más de 10 salarios mínimos mensuales de ingreso por trabajo.	97	468	2.2%	1.6%

Indicadores económicos

### Distribución ocupacional de la población



Población Ocupada en el Sector primario Población ocupada en el Sector Secundario Población ocupada en el Sector Terciario

#### Porcentaje de población ocupada del sector primario

La población ocupada en el sector primario es de 1,322 habitantes lo cual representa el 29.4% de la PEA en comparación con la Región que es de 10,195 habitantes que representa el 34.2%.

Es decir, por cada 100 habitantes de la población ocupada 29 se encuentran laborando en el sector primario.

#### Porcentaje de población ocupada del sector secundario

La población ocupada en el sector secundario es de 935 habitantes lo cual representa el 20.8% de la PEA en comparación con la Región que es de 6,756 habitantes que representa el 22.7%.

Por lo cual se puede establecer que 21 habitantes de cada 100 de la población ocupada, se encuentran laborando dentro del sector secundario.

#### Porcentaje de población ocupada del sector terciario

La población ocupada en el sector terciario es de 2,172 habitantes lo cual representa el 48.3% de la PEA en comparación con la Región que es de 12,360 habitantes que representa el 41.5%.

De lo cual se puede establecer que 48 de cada 100 habitantes ocupados se dedican a realizar actividades en el sector terciario.

### ***Porcentaje de la población que recibe no más de 2 salarios mínimos como ingreso***

El municipio cuenta con 1,295 hab., y representan el 28.8% de la población ocupada en relación con la región que cuenta con 9,745 hab., representando un 32.7%.

### ***Porcentaje de la población que recibe más de 5 salarios mínimos como ingreso***

El porcentaje es relativamente bajo puesto que se representa por el 5% de la población ocupada, es decir, 224 habitantes que en comparación con la región es de 1,179 habitantes que representa un 4%.

### ***Porcentaje de hombres y mujeres del total de PEA***

El porcentaje de hombres del PEA es 67.94% y de mujeres es de 32.06%.

### ***Principales fuentes de ingresos para los habitantes***

Las principales fuentes de ingresos son las remesas que se reciben del extranjero, así como los ingresos percibidos por las actividades del Sector Primario y sobre el Sector Servicios.

Características principales

### ***Características principales de mano de obra demandada***

Debido a las actividades que se realizan en el municipio las capacidades que se solicitan de mano de obra no se pueden caracterizar por ser exigentes, puesto que predomina la actividad comercial o de servicios, para lo cual se necesitan personas con nivel Educativo de Secundaria o Bachillerato General; aunque para algunas otras actividades es necesario el nivel Licenciatura, demanda que se cubre oportunamente con los profesionistas que existen dentro del municipio.

### **Conformación de la mano de obra (m.o.)**

Se cuenta con un total de 7,833 habitantes tal como muestra la siguiente tabla:

GRUPOS DE EDAD	HOMBRES	MUJERES	TOTAL
15 - 19 AÑOS	783	871	1654
20 - 24 AÑOS	374	668	1042
25 -29 AÑOS	347	511	858
30 – 34 AÑOS	372	464	836
35 – 39 AÑOS	354	425	779
40 – 44 AÑOS	311	363	674
45 – 49 AÑOS	259	296	555
50 – 54 AÑOS	247	263	510
55 – 59 AÑOS	236	263	499
60 – 64 AÑOS	219	207	426

En el Municipio no existe carencia en cuanto a Mano de Obra, puesto que se tiene dentro del Municipio el Recurso Humano necesario para las distintas actividades, que se están presentando.

Las actividades para las cuales se puede emplear la M.O. disponible pueden ser desde simples empleados del Sector Primario, hasta actividades profesionales de alto desempeño laboral puesto que se cuenta con el Recurso Humano necesario y calificado para cualquier actividad del ramo laboral que se presente.



## Comparación de la pea del municipio con los 124 municipios de Jalisco

### Leyenda

Rango Min.	Rango Max..
19.32	28.65
28.65	31.16
31.16	33.22
33.22	35.31
35.31	41.70



## Recursos socioculturales

### Infraestructura en Educación

#### *Nivel preescolar*

Son 20 centros educativos para cubrir las necesidades del nivel preescolar., lo cuales son atendidos por 37 docentes.

Existen un total de 644 alumnos y considerando los 37 docentes; la relación alumno docente es de un docente para 17.4 alumnos. Se cubre en un 100% la demanda educativa preescolar.

#### *Nivel Primaria*

Existen 22 centros de educación primaria que son cubiertos por 99 docentes. Con un total de 1,773 alumnos y considerando los 99 docentes; la relación alumno docente es de un docente para 17.9 alumnos. Se cubre en un 100% la demanda en educación primaria.

### ***Nivel Secundaria***

Existe un total de 3 secundarias en el municipio que son atendidos por 61 docentes. Con un total de 652 alumnos y considerando los 61 docentes; la relación alumno docente es de un docente para 10.69 alumnos. Se cubre en un 100% la demanda educativa en nivel secundaria.

### ***Centros educativos de nivel Telesecundaria***

Existen 4 centros educativos del nivel telesecundaria que son atendidos por 8 docentes. Con un total de 115 alumnos y considerando los 8 docentes; la relación alumno docente es de un docente para 14.38 alumnos. Se cubre en un 100% la demanda educativa en nivel telesecundaria.

### ***Centros educativos de nivel medio superior***

Existe un Plantel de la Escuela Preparatoria Regional Unión de Tlaxcala; el cual cuenta con 25 docentes para cubrir la demanda educativa de la institución.

De igual forma el Municipio cuenta con un Centro de Educación Media Superior a Distancia ubicado en una de las comunidades, el cual brinda la posibilidad de acceder a la educación media superior a jóvenes de comunidades alejadas, actualmente cuenta con un aproximado de 200 alumnos y una plantilla de 13 profesionistas entre docentes y personal administrativo.

### ***Centros educativos de nivel superior***

Existe un centro Educativo de Educación Superior (Escuela Normal para Educadoras de Unión de Tlaxcala) que cuenta con una plantilla de 42 catedráticos.

### **Porcentaje de demanda educativa atendida en instituciones de educación privada**

Cuenta con 30 docente que apoyan en la impartición de Preescolar, primaria, secundaria y Academia Comercial, por lo que el porcentaje de atención educativa de la demanda global del municipio es inferior al 2%.

### **Principales causas de deserción**

La principal causa es la falta de recursos económicos, por lo que tienen que salirse para apoyar a sus familias en las actividades que se realizan; así como por la falta de motivación de los padres para que sus hijos estudien y por la falta de motivación de



### ***Nivel de Instrucción***

INDICADORES	MPAL	REG	% Mpal	%RE G
Población de 15 años y más sin grados aprobados o únicamente con grados aprobados en preescolar o kinder.	782	6,443	9%	11%
Población de 15 años y más que aprobó de 1 a 5 grados en primaria.	2,616	17,054	28%	29%
Población de 15 años y más que aprobó 6 grados en primaria.	2,236	14,040	24%	24%
Población de 15 años y más con instrucción postprimaria	3,499	19,868	38%	34%
Población de 15 años y más con 1 ó 2 grados aprobados en secundaria.	399	2,920	4%	5%
Población de 15 años y más con 3 grados aprobados en secundaria.	1,438	8,687	16%	15%
Población de 15 años y más sin instrucción postprimaria	5,634	37,549	61%	65%
Población de 15 años y más con al menos un grado aprobado en secundaria o en carrera técnica o comercial con primaria terminada.	1,868	11,767	20%	20%
Población de 15 años y más con instrucción media superior o superior	1,631	8,101	18%	14%
Población de 18 años y más	8,130	51,485		
Población de 18 años y más sin instrucción media superior	6,648	44,086	81.8%	85.6%
Población de 18 años y más con instrucción media superior	756	4,289	9.3%	8.3%
Población de 18 años y más con instrucción superior	665	2,696	8.2%	5.2%
Grado promedio de escolaridad	6°	6°		

### ***Porcentaje de habitantes con educación superior***

El nivel de educación superior en el municipio es un tanto superior a la media nacional llegando a ser un 8.2% a nivel municipal, con un total de 665 habitantes en comparación con el 5.2% a nivel regional con 2,696 habitantes.

### ***Carreras más demandadas por la población del municipio.***

Las carreras más estudiadas son las siguientes:

- Abogado o Derecho
- Licenciado en Administración
- Licenciado en Contaduría Pública
- Licenciado en Turismo
- Ingeniero en Obras y Servicios

- Ingeniero en Recursos Naturales y Agropecuarios
- Licenciado en Cultura Física y Deportes
- Licenciado en Psicología

## **Programas de alfabetización y privadas.**

Institución de educación no institucional

Instituto Estatal para la Educación de los Adultos

Programa de Educación Permanente para Personas Jóvenes y Adultos (PEPJA)

Programa de Educación Inicial

Escuela de Computación

Escuela de Ballet Folklórico

Escuela de Enseñanza de Idioma Extranjero (Inglés)

### *Temas de capacitación*

Enseñanza semi - escolarizada para iniciar y concluir la educación Básica.

Orientación para los padres de los 0 a los 4 años.

Manejo de la computadora y programas básicos.

Enseñanza en bailes típicos y danza.

Enseñanza para la comprensión, interpretación y desenvolvimiento en el idioma inglés.

## **Problemática**

### **Principales problemas del sector educativo**

Los principales descontentos son los siguientes:

Falta de infraestructura en los centros educativos.

Falta de mantenimiento de la infraestructura de los centros educativos.

Falta de dotación de material y accesorios necesarios.

## **Bibliotecas**

Se cuenta con 4 bibliotecas públicas, 1 Pública municipal y 1 Pedagógica en la cabecera municipal y 1 en San Clemente y 1 en San Agustín.

### ***Volúmenes disponibles en bibliotecas***

La biblioteca Pública Municipal cuenta con 8,492 volúmenes, en San Agustín 3,198 volúmenes, en la Biblioteca Pedagógica 8,789 volúmenes y en San Clemente 3,069 volúmenes.

### ***Promedio de visitas por día en las bibliotecas***

En la biblioteca pública municipal las visitas promedio diarias son de 80 personas, en San Agustín 13 usuarios, en la Biblioteca Pedagógica 20 personas y en San Clemente 10 visitas diarias.

Se cuenta con 5 bibliotecas públicas, 1 Pública Municipal y 1 Centro Pedagógico, 1 en la Casa de la Cultura y 1 Paralibros en la cabecera municipal y 1 en San Clemente y 1 en San Agustín.

### ***Volúmenes disponibles en bibliotecas***

La Biblioteca Pública Municipal cuenta con 7,492 volúmenes, el Centro Pedagógico con 9,875, la de Casa de la Cultura con 2,250, el Paralibros con 312, en San Agustín 3,261 volúmenes, en la Biblioteca Pedagógica 8,789 volúmenes y en San Clemente 3,169 volúmenes.

### ***Promedio de visitas por día en las bibliotecas***

En la Biblioteca Pública Municipal las visitas promedio diarias son de 70 personas, en la Pedagógica de 55 personas, en la Casa de la Cultura de 25 personas, en el Paralibros en tres días por semana que abre recibe alrededor de 12 visitas por día y San Agustín 12 usuarios, en la Biblioteca Pedagógica 20 personas y en San Clemente 10 visitas diarias.

## **Cultura**

### **Monumentos históricos**

#### **Principales construcciones arquitectónicas**

- Santuario de Nuestra Sra. del Rosario
- El templo de San Clemente, así como su capilla antigua
- Las tumbas de los descendientes de los fundadores de Unión de Tula

- La Presidencia Municipal
- La Casa de la Cultura
- La Ex cárcel
- El DIF Municipal
- La Ex-Hacienda de San Clemente
- Casa la Esperanza (Castellanos)
- Ruinas coloniales de Santa Ana (Frontis de la iglesia con una nave, parte de arquería y parte de troje)
- Iglesia de Ixtlahuacán de Santiago
- Hotel San Gabriel
- Hotel Imperial (conserva su estructura original colonial, pero ahora su funcionalidad es a través de diversos locales comerciales).
- Portales

Santuario de la Virgen del Rosario, tiene atrio al frente con barda de hierro forjado. Su portada es de un cuerpo con arco de medio punto y clave con fecha de 1872; flanquean el arco, columnas de cantera con fuste estriado en tramos y capitel compuesto que sostienen entablamento y frontón; el imafrente guarda un reloj al centro y remata en frontón recto con jarrones; las dos torres son de dos cuerpos con arcos de medio punto y remates de linternilla. El interior muestra la planta de cruz latina, bóvedas de arista y cúpula de base octagonal que remata también con linternilla; las pechinas están decoradas con pinturas de los evangelistas, con relieves alrededor; los retablos son de estilo neoclásico con columnas y pilastras de capitel compuesto; el sotacoro tiene arcos de tres centros, en el bautisterio se observa una pintura mural.

La hacienda de San Clemente, data del siglo XVI, al frente se observan arcos de medio punto, en cantera, sostenidos por columnas adosadas a pilares; arriba una balaustrada con remates de jarrón; el acceso con arco escarzado, y a los lados ventanas rectangulares; los techos son de tabique sobre vigas de madera, los pisos de cantera y algunos muros conservan la pintura original; las trojes, cocheras y caballerizas se encuentran semidestruidas.

También destacan las siguientes construcciones:

La Hacienda de Santa Ana, formó parte del gran latifundio de San Clemente, y su historia se remonta hasta el siglo XVI. Sobreviven de aquella época parte de la arquería del casco y el frontis de la capilla, siendo estas dos construcciones las únicas joyas arquitectónicas coloniales de toda la región.

En la segunda mitad del siglo XIX se construyó un gran troje y una fábrica de mezcal, de la cual queda únicamente una chimenea de ladrillo que está ubicada hacia el sur del troje.

Santa Ana perteneció a Don Diego Ignacio Arriola y Fonseca al menos desde 1758, después fue de su hijo José Francisco Xavier de Arriola y de la Hoz, al menos desde

1788 hasta 1795. A la muerte de don Francisco Xavier, deja la hacienda a tres de sus hijos: Domingo (1780-1844), Andrés Avelino (1783-1846) y María Guadalupe Arriola Castellón (1792- 1826).

Doña María Guadalupe Arriola Castellón se casó con Don Pedro García Lazcano en 1821. De esta manera Don Pedro pasó a ser dueño en parte de Santa Ana, pero parece ser que a su muerte no les quedó en herencia a alguno de sus hijos, sino que posiblemente perteneció a José María Villaseñor, constructor de la troje antes mencionada, y en la cual hay una placa que hace constar que fue construida en 1879 (Don Pedro García Lazcano murió en 1865).

Ya a fines del siglo XIX o principios del siglo XX, Santa Ana perteneció a Don Roberto Moreno González, persona muy respetada en Unión de Tlva. Durante la Revolución llegó a ser General en el bando de Villa y murió en batalla en 1917. Entonces el Ejército Federal intervino sus propiedades, entre ellas la Hacienda de Santa Ana. Tras largo juicio, la mamá de Don Roberto logró recuperar las propiedades para luego venderlas.

El último propietario de Santa Ana, fue Don Andrés Z. Barba, en la década de los treinta. Luego la Hacienda pasó a ser ejido.

En esta Hacienda fue donde se gestó la fundación de Unión de Tlva, ya que Don Pedro García Lazcano, principal gestor de la fundación vivió desde 1812.

En la capilla de Santa Ana fue sepultado don Pedro García Lazcano, y posiblemente también algunos hijos de este matrimonio y ancestros de los Arriola. Desgraciadamente en la actualidad no hay resto alguno de las tumbas, las cuales quizás fueron profanadas en la Revolución, durante la ocupación del ejército, a la muerte de Don Roberto Moreno.

Por varias décadas la capilla de la hacienda estuvo en ruinas, perdió su nave principal y quedó únicamente el frontis y una nave lateral. A finales de la década de los ochenta se construyó una nave nueva para la capilla y se reforzó la fachada colonial. Principales zonas arqueológicas.

### ***Zonas arqueológicas***

Existe la pintura rupestre en el lugar llamado «El Pedregal», camino hacia El Bordo Y El Castillo, que se contempla como otro atractivo importante, en los campos de siembra de Santa Rosa se han encontrado vestigios de tumbas de tiro sin que hasta el momento se haya encontrado alguna, solo pequeños monolitos, caracoles, pintas de lanza y otras figuras prehispánicas.

### ***Petroglifos***



Se cuenta con algunos petroglifos en la comunidad de Santa Rosa en rocas en lo alto de los cerros. En San Cayetano principalmente se ha encontrado madera cristalizada de mezquite; la cual es utilizada para decoración de las casas o fincas rústicas.

### **Cuevas**

Dentro del Municipio se cuenta con algunas cuevas que no son de gran profundidad pero que sin embargo forman parte de una belleza escénica que en contraste con los coloridos paisajes naturales donde se localiza ocasionan realce y admiración; Existen varias cuevas en distintos puntos de los altos cerros como en San Cayetano y San José de Ávila.



Ilustración 6 Cueva de San Cayetano

### **Sepulturas**

Entre las sepulturas podemos encontrar algunas tumbas antiguas de los descendientes de quienes fungieron como protagonistas y se preocuparon por fundar hoy Unión de Tula; construcciones que tienen cerca de siglo y medio y que se distinguen entre las demás tumbas por su arquitectura estilo neoclásico (mezcla de arte griego y romano), que por desgracia a ciencia cierta se desconoce, de quienes son los restos que yacen en ellas; pero que sin duda son de algunos descendientes de los ilustres fundadores de este Pueblo.

### **Restos o recuerdos ceremoniales**

Entre los recuerdos ceremoniales tenemos la Hacienda de Santa Ana lugar en cual fue firmada el acta de fundación de Unión de Tula, Cabecera Municipal; de la cual aún se conserva el casco de la misma, así como los arcos donde se firmó tal acta y la capilla; que es utilizada por los actuales pobladores como lugar de encuentro religioso.

El Santuario de la Virgen del Rosario ha sido testigo de los actos ceremoniales más distintivos ya sea al Señor del Mezquite (más conocido hoy como el Señor de la Misericordia), los recorridos de la Virgen y los rituales de San Rodrigo Aguilar cada año.

## **Fiestas**

### **Festividades populares**

#### ***ENERO***

San Gaspar, Fiestas Religiosas del 1º al 6 de Enero, celebrando a San Gaspar.  
Fiestas Taurinas en la misma localidad del 7 al 13 de Enero.  
Celebración de la Rosca de Reyes

Unión de Tula, 6 de Enero reparto de Rosca de Reyes para todo el Pueblo en el Jardín Municipal.

Unión de Tula, Semana Científica de Módulo de la Escuela Preparatoria Regional de Unión de Tula.

Los eventos son culturales, artísticos y científicos. Los llevan a cabo el personal docente y alumnos junto con el apoyo del H. Ayuntamiento de Unión de Tula, se realizan actividades intra y extramuros donde la participación de los jóvenes es imprescindible.

#### ***FEBRERO***

San Clemente, Fiesta Religiosa, Celebración de la Virgen de La Candelaria. Del 25 al 2 de Febrero. Fiestas Taurinas: Del 3 al 8 de Febrero.

Unión de Tula, Acto cívico en la Plaza Principal, celebrando el Día de la Bandera. 24 de Febrero.

#### ***MARZO***

La Taberna, Aquí se celebra un triduo al Señor San José, los días 17,18 y 19 de marzo, con peregrinaciones, canticos y misas, también festejan a San Isidro Labrador el 15 de mayo con tres días previos de fiesta, con rezos, misas y cantos.

Unión de Tula, Celebración del Día Internacional de la Mujer: Conferencias, marchas, etc., Semana Mayor religiosa con celebraciones eucarísticas y muestra gastronómica cuaresmal.

La celebración del viacrucis el día jueves santo en el Cerro de la Virgencita y el viacrucis viviente por las principales calles de la población

San José de Ávila del 10 al 18 de Marzo Fiestas patronales con peregrinaciones y eventos artísticos

21 de Marzo tradicional desfile por las principales calles del Pueblo de los Jardines de niños, para celebrar la Primavera.

## **ABRIL**

Unión de Tula, Celebración del Festival de Colores del mundo con muestras de bailables de países del mundo y estados de México, por 3 días del 27 al 29. Festejo del Día del Niño el día 30.

## **MAYO**

Unión de Tula, 3 de Mayo, Celebración de la Santa Cruz en el Barrio de la Cruz.

La fiesta consiste en la celebración de Misas, Verbena, Baile Popular y Juegos Pirotécnicos.

Día 10 Festejo del Día de la Madre.

Festejo artístico a todas las mamás del pueblo en la plaza de toros.

Día 15 Celebración del día del maestro, Festejo a todos los maestros del Municipio Semana del 17 al 28 Fiestas de Aniversario de Fundación.

La Celebración de las Fiestas de Aniversario del pueblo, en el mes de Mayo tienen como propósito difundir las tradiciones y costumbres del pueblo a través de expresiones artísticas, como son: el baile, la danza, la música, la literatura. Es aquí donde folklore y la tradición se manifiesta en recibimientos, jaripeo de toros, peleas de gallos, visita al callejón, coronación de las reinas, bailes con bandas, mariachis y orquestas, desfiles, exposiciones y talleres infantiles, serenatas musicales, recitales y eventos deportivos, entre otros.

## **JUNIO**

Unión de Tula, Festejo del Día del Padre con Gala artística en la plaza principal.

Exposiciones Temporales de las Artes Visuales.

## **JULIO**

Fiesta del Sr. de la Misericordia.

Del 23 de junio al 1o de Julio. Peregrinaciones de las diferentes comunidades del Municipio encabezadas por la imagen en procesión del Señor de la Misericordia, con parada en las diferentes ermitas colocadas en los barrios del pueblo y juegos pirotécnicos todas las noches.

## **AGOSTO**

San Cayetano, Fiestas Religiosas y Taurinas en la Localidad del 30 de julio al 7 de agosto, con peregrinaciones y eventos artístico culturales por la noche.

San Agustín, Fiestas Religiosas y Taurinas en la Localidad del 20 al 28 de Agosto.

Unión de Tula Fiesta del Ponche y de los Paseadores a Caballo: El “Paseo de la Virgen” el 15 de agosto, en que no interviene ningún acto de culto religioso, por más que se haga un recuerdo de La Virgen María, es algo digno de recordar sobre la forma en que acontecía en las primeras décadas del siglo XX. Las mujeres usaban polvos de arroz en la cara, quemaban huesos de mamey para pintarse las cejas y se rizaban el pelo poniéndole un cocimiento de linaza y enrolándolo en una varilla metálica calentada al fuego, por supuesto que no faltó la ocasión en que el cabello quedara achicharrado.

Tradicionalmente era ir hasta el pedregal, a caballo, a cortar nardos silvestres, no importaba que el regreso fuera un fuerte aguacero, con la ropa untada al cuerpo, al que había que notificar con un ponche de granada servido en olorosos jarritos de barro, o con un tequila, de aquél mezcal añejo a los procesos químicos actuales. Rara podía considerarse la ocasión en que no lloviera. En nuestros días se ha transformado, la celebración es en grande, pues congrega a los hijos ausentes de Unión de Tula y cantidad de personas que acuden de las rancherías y pueblos vecinos como Autlán, Tecolotlán, Juchitlán, Ejutla, etc. Por la Av. México sur, desde lo que fuera el límite antiguo de la zona urbana en el libramiento para la salida rumbo a Autlán, a uno y otro lado se instalan carpas para la venta de bebidas espirituosas, sobre todo de ponche. Banda y sonidos musicales ponen la nota alegre. Entre multitud de charros y caballos, transcurre la fiesta. Las jóvenes, muchachos y adultos, montan y hacen bailar a sus caballos. Este día es tradicional hacer el concurso del mejor ponche del pueblo.

Santa Rosa de Lima, Fiestas Patronales del 21 al 30 de agosto, Albas por la mañana desde las 6 con misa a las 7 de la mañana hacen peregrinaciones, cantos y juegos pirotécnicos.

## **SEPTIEMBRE**

Unión de Tula, Fiestas Patrias: Nuestro origen y valores

Los pueblos grandes siempre han mostrado orgullo de su origen y de su pasado, inspirados en ello han buscado su progreso y trascendencia y unos más y otros menos, han tenido éxito en su empresa.

México inició su independencia la noche del 15 de septiembre de 1810, pero no concluyó con el Abrazo de Acatempan, la Independencia de la patria se conquista cada día con el trabajo y el amor a la Patria.

La celebración de las Fiestas Patrias se lleva a cabo con eventos artísticos, desfile el 15 de velación tradicionalmente con antorchas, llevadas por conscriptos y alumnos de la

secundaria. Velación de la imagen de Hidalgo, otro desfile con carros alegóricos donde participan las escuelas primarias del Municipio, se lleva a cabo un programa deportivo, cultural, cívico y artístico, el tradicional palo encebado y el puerco encebado, además de que se corona a la Reina de las Fiestas Patrias y se lleva a cabo una verbena popular los días 15 y 16 de septiembre.

La plaza principal de Unión de Tula, se transforma en una exposición de figuras enormes tradicionales de este periodo.

En casi todas las comunidades de Unión de Tula, se llevan a cabo celebraciones cívicas en estas fechas al igual que desfiles, organizados por los maestros y alumnos de las escuelas.

Santa Fe, esta comunidad celebra sus fiestas en honor a la Virgen del Rosario del 29 de Septiembre al 7 de octubre con novenario de misas, peregrinaciones en donde participan las demás comunidades y juegos pirotécnicos el último día.

## **OCTUBRE**

Unión de Tula: Fiestas Patronales de la Virgen del Rosario que se llevan a cabo la 3ª Semana de Octubre, con novenario, peregrinaciones, albas, carros alegóricos, conciertos de música, juegos pirotécnicos y mecánicos.

Venta y exposición de Artesanías locales y foráneas en la plaza Municipal, así como la instalación de juegos mecánicos y diversos vendedores de artículos decorativos y para el hogar.

## **NOVIEMBRE**

El día de muertos es una celebración anual con profundas raíces prehispánicas y modalidades cristianas, que se llevan a cabo para celebrar a los fieles difuntos. Aunque presenta múltiples manifestaciones según la región en que se practique, es muy común encontrar en los hogares mexicanos altares que permanecen varios días, adornados con papel picado y flores de cempasúchil, en los que se colocan, además de velas y veladoras, imágenes de santos o de difuntos y ofrendas consistentes en platillos típicos de la zona (tamales, moles, atoles y en general todos aquellos que prefirieron los difuntos).

Es importante remarcar que el H. Ayuntamiento año con año convoca a un concurso de elaboración de altares de muertos con la única finalidad de afianzar nuestras raíces e identidad, en los cuales se plasma la creatividad y la entrega de los Tvlenses al elaborar y armar tan coloridos y atractivos altares; que sin lugar a dudas son muestra del interés del Municipio por mantener vivas las tradiciones y costumbres.

Unión de Tula, el 2 de noviembre el jardín Municipal se transforma cada año, en un macro museo de figuras gigantes alusivas al día de muertos y la colocación frente a la iglesia de la colosal Catrina de más de 14 metros de altura.

Además, se realiza un Concurso de Altares de Muertos y de tapetes temáticos, un desfile para celebrar la vida y eventos culturales, donde participan los jóvenes, cantando, bailando o realizando algún programa teatral con relación al día de muertos.

El 20 de noviembre, se lleva a cabo un desfile cívico deportivo con carros alegóricos alusivos, realizados por alumnos de las secundarias locales, la Preparatoria, el COBAE y la Normal.

Desfile de cierre de la Semana Cultural de la Normal. (Escuela Normal para Educadoras de Unión de Tula, Jal.) por las principales calles del pueblo, la semana del 6 al 11 de noviembre se celebra el Aniversario de Fundación de la Escuela Normal para Educadoras de Unión de Tula, por lo que toda la semana realizan eventos culturales, artísticos, educativos y deportivos, intramuros celebran.

Tacotán celebra sus fiestas religiosas y de toros del 11 al 20 de noviembre, con peregrinaciones, jaripeos, música en vivo y baile.

## ***DICIEMBRE***

La Piñuela, lleva a cabo la Celebración de la fiesta en honor a la Virgen de La Purísima Concepción. Del 1º al 8 de diciembre, con albas, misas, cantos y peregrinaciones.

Ixtlahuacán de Santiago, sus fiestas patronales en honor a la Virgen de la Inmaculada empiezan el último domingo de noviembre y concluyen el día 8 de diciembre, llevando a cabo novenario de misas con peregrinaciones, cantos, música. (Aunque también rinden culto con novenario a San Sebastián en julio)

La Colonia Trigomil también celebra sus fiestas Patronales a la Virgen de la Inmaculada el día 8 de diciembre.

Unión de Tula, celebra el 12 de diciembre en honor a la Virgen de Guadalupe, en el Cerro de la Capilla de la Virgen de Guadalupe, con un novenario, misas y vistiéndose niños y adultos de indios.

Semana de la Navidad con la realización de eventos artístico culturales como, pastorelas, concurso de nacimientos tradicionales en las casas, coros, posadas por barrios, desfiles navideños. Así como la colocación del árbol navideño gigante y el gran nacimiento de toda la plaza.

Festival del pozole 23 de diciembre en la plaza Municipal, con un concurso local del mejor pozole tradicional.

Fiestas Taurinas celebradas del 25 al 4 de enero. Durante estos días de fiestas se realizan recibimientos y corridas en la plaza de toros.

## Obras de arte

### Pintura

Destacan las obras Pictóricas del artista local Alberto Villafaña en murales nacionales e internacionales, en el escudo Municipal y en diversos cuadros.

### Esculturas y Monumentos

Se tienen esculturas que no son de artistas locales pero que embellecen los sitios donde se han colocado.

Plaza Municipal, se encuentra colocada la estatua de Emiliano Zapata, escultura colocada en 1937 por los ejidatarios de Unión de Tula, en el Jardín Principal.

Escultura de las llamas eternas, escultura donada al pueblo de Unión de Tula por los hijos ausentes de la Colonia Tapatía en 1971, se encuentra en el la Plaza Municipal.

Cabeza de Miguel Hidalgo y Costilla, escultura donada por el gobierno de Guadalajara al pueblo de Unión de Tula en 1973, colocada a la entrada de la escuela Miguel Hidalgo.

Busto de Benito Juárez obra donada por el gobierno Municipal a la escuela primaria Benito Juárez en 2015.

Monumento a la madre escultura donada al pueblo de Unión de Tula, por la Sociedad Mutualista en 1966 colocado en la Alameda Municipal

Busto de Don Guadalupe Covarrubias, obra donada por la familia Covarrubias años atrás y colocada en el Colegio Guadalupe en 2014

Monumento del Bicentenario obra donada por el gobierno de Jalisco para celebrar el Bicentenario de la Independencia de México, donado en 2010, se encuentra a la entrada de la Alameda

Arcos de Entrada con nombre de Unión de TVLA, fue erigido durante por el gobierno Municipal y colocado a la entrada del pueblo en el año 2002.

### ***Leyendas, tradiciones, costumbres y música***

#### **Principales leyendas populares comendadas por los pobladores**

##### Señor de la Misericordia

Cuenta la tradición que Don José Antonio E. Topete, quien vivía en la Hacienda de Santa Rosa de Lima, y que con frecuencia venía a la Villa de Unión de Tvla, montado a caballo pasando junto a un mezquite que había a la vera del camino, una rama le tumbó algunas veces el sombrero. Molesto por tal situación Don Antonio se prometía asimismo volver al día siguiente machete en mano y cortar la rama, pero al impactar su machete en el tallo, vio con sorpresa como diluía de la corteza varias gotas como si fueran de sangre; asustado se retiró cuando pudo del árbol y a distancia descubrió la figura de Cristo; alarmado se dirigió a la villa a contar lo sucedido al párroco de la Unión.

Don José Antonio, siguiendo la sugerencia dada por su consejero espiritual, cortó el mezquite desde su tronco, la parte gruesa se la llevó a su casa en Santa Rosa y empezó a labrarlo, inconforme con su trabajo decidió viajar a la Industrial Villa de Ameca, en donde consiguió traerse a un escultor para que terminara la imagen del crucificado.

Terminada la hermosa obra, Don José Antonio se dispuso a pagarle los servicios al artista sin encontrarlo por ningún lado, comentando su desaparición como un hecho sobrenatural.

El Sr. Topete guardó celosamente al Señor del Mezquite adorándolo en su casa y prestándolo de vez en cuando al párroco de La Unión. Sin embargo, en el año de 1847, el Sr. Cura Don Simón Gómez decidió recogerle tan precioso tesoro.

Don José Antonio E. Topete, totalmente abatido y decepcionado, caminó de regreso a Santa Rosa, murió a la edad de 75 años, justo en el lugar donde se realizó la aparición del Sr. Del Mezquite. Ahora es conocido como el Sr. De la Misericordia y lo sacan a pasear año con año a los cultivos de maíz. Unidos y con gran fe, todos los campesinos de la región, le ruegan les favorezca con un buen temporal de lluvias.

Cientos de personas dan testimonio de la infinidad de milagros que han recibido.

#### ***Principales costumbres practicadas para la mayoría de los pobladores***

Entre las principales costumbres del municipio destaca la religiosidad de celebrar cada comunidad y la cabecera municipal sus fiestas patronales, las cuales se llenan de colorido, música y un sin fin de actividades que hacen disfrutar de ellas a todos los habitantes del lugar; distinguiéndose en las mismas las comidas típicas del municipio y de la región.



Los toros son otra tradición arraigada en el Municipio y en algunas comunidades, celebrándose con jaripeos.

Las celebraciones de fiestas navideñas, son de las costumbres más arraigadas pues permiten la unión y el reencuentro familiar.

Los pobladores gustan de realizar fiestas familiares para celebrar lo mismo cumpleaños, que bodas, bautizos, primeras comuniones, quince años, o simples reuniones familiares.

Bailes populares, los pobladores gustan de asistir y participar en bailes populares de bandas o grupos conocidos sobre todo en la plaza de toros.

Los eventos de Semana Santa son de gran religiosidad y misticismo en el pueblo, se guarda la semana tanto que en esas fechas ni las campanas suenan.

Los desfiles y peregrinaciones son otras costumbre arraigadas bien sea por religiosidad o por fiesta cívica o popular estos eventos son muy concurridos.

Los domingos la gente acostumbra asistir a la plaza y sentarse a disfrutar de la tarde fresca sentados en una banca bajo los frondosos árboles, así como ver a los muchachos y muchachas dar vueltas por la plaza aunque antes era la vuelta interna de las muchachas y la externa de los jóvenes, el paso del tiempo se ha encargado de mezclar los espacios, pero sigue la costumbre de dar vueltas, sobre todo en domingos y días festivos.

El dar avisos con cohetes, hacer festejos o celebraciones de algo quemando cohetes o con castillos de fuegos artificiales es algo muy común en el pueblo.

## ***Música***

El pueblo de Unión de Tula, se caracteriza por ser semillero de músicos destacados, aunque en su mayoría sean locales, tal es el caso de uno de los más distinguidos músicos que se han tenido a lo largo de la historia, como lo fueron:

Samuel Amaral  
Víctor Amaral  
Manuel Díaz Pelayo  
Nicolás Pelayo  
Adán González Zamora y sus hijos los “Siete hermanos”  
José Manuel Núñez Sandoval  
Alberto Batista Murguía  
Familia Isidro

## Artesanías y gastronomía

### *Principales artesanías producidas*

Entre las principales artesanías destaca el labrado y elaboración de metates y molcajetes en la comunidad de San Cayetano, así como la elaboración de soguillas en San José de Ávila, la lapidaria en la cabecera municipal en joyería fina, los bordados y tejidos decorativos de uso personal y para el hogar, bisutería en ocochal, se siguen fabricando huaraches aunque en menos escala que antes, la orfebrería en joyas finas se trabaja ya más en plata que en oro, las artesanías no se producen en gran escala; por lo cual no se generan empleos estables, puesto que se realizan en pequeños talleres familiares y su tecnología es realmente rudimentaria; enfrentándose a la principal problemática que se suele presentar en este tipo de circunstancia, la falta de un capital para expandir el mercado y la fuente que se lo financie. artesanías llevadas a distintos lugares del Estado y del país; considerando que nuestros paisanos en los Estados Unidos también son consumidores de tan atractivos productos.

### *Bebidas y principales comidas típicas.*

Birria de res y puerco con frijoles guisados y arroz rojo.  
Pipian  
Pozole y tacos dorados  
Tacos de birria, asada, adobada y de cabeza  
Enchiladas  
Panelas y quesos  
Salsas rojas y verdes en molcajetes  
Tostadas raspadas  
Pan casero y birotos.  
Gorditas de maíz  
Ponche de frutas de granada, piña, tamarindo, Jamaica, guayaba, arrayán.  
Rompope  
Tejuino  
Nieves artesanales  
Tamales de elotes dulces y salados.  
Huesitos de leche

## Atractivos naturales del municipio

### Potencial turístico

El potencial turístico del municipio se encuentra limitado por las malas vías de comunicación a los principales centros turísticos como lo son las presas de Tacotán y de Trigomil.

El municipio se distingue por ser potencialmente rico en ecoturismo y turismo rural, así como por su turismo religiosos; pero desgraciadamente los dos primeros se encuentran sin explotación; lo cual ocasiona desconocimiento de muchos hermosos lugares para los visitantes e incluso para muchos lugareños, además de que se desaprovechan probables fuentes de empleo en el Municipio.

Entre los distintos potenciales turísticos, se destaca el senderismo y el turismo religioso del municipio que son bastante atractivos.

A continuación, se muestran imágenes de la riqueza turística de Unión de Tvla y sus comunidades.





*Atractivos turísticos naturales de Unión de TVLA.*

## **Infraestructura hotelera y su problemática**

Se cuenta con 4 hoteles y 2 moteles con una capacidad de 80 habitaciones; 65 restaurantes y bares y un total de 217 centros comerciales (establecimientos); con los cuales se cubre perfectamente la demanda del Municipio y de los visitantes de paso.

De igual manera la principal problemática es la falta de impulso y apoyo al sector turístico; puesto que se está desperdiciando este potencial, aunque se empieza a manejar el senderismo, el paseo en kayak y en cuatrimotos pero desde un solo hotel.

## **Industria**

### **Industrias del municipio**

El municipio hasta el 2012 expidió un total de 1,209 licencias municipales de las cuales la totalidad son utilizadas en micro y pequeños negocios familiares y algunas medianas empresas; descartándose totalmente la inexistencia de empresas grandes dentro del municipio.

Del total de la población ocupada 932 habitantes se dedican a la actividad industrial; es importante resaltar que la industria Tvlense no se encuentra altamente tecnificada y que la principal problemática a la que se enfrenta es la falta de fuentes de financiamiento; puesto que tan sólo se apoyan en Cajas Populares, porque los intereses y garantías que piden los bancos son inaccesibles.



## Salud

### Cobertura

De la población total municipal es de 13,737 habitantes; de los cuales el 79.09 % son atendidos por SSA, el 14.64 % el IMSS y el 6.27 % por el ISSSTE.

### Infraestructura

Existen dentro del municipio 3 centros de salud básicos, 3 hospitales de primer contacto, un módulo de salud rural y 9 casas de salud en las distintas comunidades de la municipalidad.

### *Personal que atiende los centros de salud*

Los centros de Salud son atendidos por un médico pasante en las comunidades y en la cabecera municipal, existen médicos titulados, enfermeras y los promotores necesarios.

A nivel municipal existen 29 médicos los cuales atienden en las distintas instituciones de salud como son SSA, IMSS e ISSSTE; así como 4 enfermeras, 8 auxiliares de enfermería y una enfermera en Servicio Social; destacándose la participación de 6 médicos especialistas particulares, que ofrecen sus servicios en beneficio de la comunidad Tvlense.

### Natalidad

#### *Nacimientos*

El total de nacimientos que se registraron en el municipio un total de 247 nacimiento de los cuales el 52.19% pertenecen al sexo femenino y el 47.81% al sexo masculino.

#### *Mortalidad y morbilidad*

#### *Principales causas de mortalidad*

Las principales causas de mortalidad en el municipio son las siguientes:

Enfermedades del corazón

Enfermedades ocasionadas por tumores malignos

Enfermedades ocasionadas por diabetes mellitus

Enfermedades cerebro vasculares

## Enfermedades ocasionadas por influenza y neumonía

De las anteriores se puede especificar que la mayoría de las muertes en el municipio son ocasionadas por las mismas; además tomando en cuenta las estadísticas oficiales de la Secretaría de Salud del Estado de Jalisco, se determina que la mortalidad infantil es del 9.9% y que las principales causas de dicha mortalidad son:

Infección Respiratoria Aguda (IRAS)

Infecciones Intestinales

Intoxicación por picadura de alacrán

### ***Problemática del sector salud***

La principal problemática del sector salud es la que a continuación se enumera:

- \* Falta de equipamiento básico
- \* Falta de medicamentos
- \* Falta de personal capacitado
- \* No ofrece buena calidad en el servicio

## Salud y Discapacidad

INDICADORES	MPAL	REG	% Mpa
Población que no tiene derecho a servicio de salud en alguna institución.	10443	66741	74,00%
Población derechohabiente a servicios de salud	3396	20502	24,00%
Población con derecho a servicio de salud en el IMSS ( <i>Instituto Mexicano del Seguro Social</i> ).	2721	17225	19,00%
Población con derecho a servicio de salud en el ISSSTE	15	201	0,50%
Población con discapacidad (que presenta alguna limitación física o mental).	450	3108	
Población con alguna limitación motriz.	215	1484	1,53%
Población con alguna limitación auditiva.	86	552	0,61%
Población con alguna limitación visual.	118	839	0,84%
Población con alguna limitación mental.	52	476	0,37%
Población con alguna limitación de lenguaje.	15	79	0,11%
Población que no tiene discapacidad	13394	84136	

## Morbilidad

CAUSAS	TOTAL	%	TASA
Infecciones respiratorias agudas	2235	56,25	1469,13
Infecciones de vías urinarias	296	7,45	194,57
Infecciones intestinales por otros organismos	276	6,95	181,42
Úlceras, gastritis y duodenitis	235	5,93	154,47
Intoxicación por picadura de alacrán	196	4,93	128,83
Otitis media aguda	102	2,56	67,05
Tricomoniasis urogenital	94	2,36	61,78
Accidentes leves	63	1,58	41,42
Desnutrición leve	53	1,33	34,84
Candidiasis urogenital	52	1,3	34,19
Resto de diagnóstico	372	9,36	244,53
<b>Total</b>	<b>3974</b>	<b>100</b>	<b>2612,23</b>



## Asistencia social

### Población menor a 5 años

Existen 1,546 infantes menores a 5 años, los cuales representan un 10.16% del total de la población de los cuales 29 niños que representan un 1.88% sobre el total de infantes de la misma edad.

En cuanto a la población de 6 y 9 años se tienen registros de que el déficit de talla es muy bajo; lo cual no representa un problema para el municipio; aunque no es motivo para ser descuidado.

De igual manera se tiene el registro de que existen un total de 3,068 infantes de 6 y 14 años, y además que el porcentaje de demanda educativa, recreacional y de formación de valores es muy alto; no obstante tan sólo se tiene el problema de formación de valores, un dato importante es que no hay niños catalogados como de o en la calle.

### Infantes indígenas de 5 años y más

Se cuenta con 53 niños indígenas en el municipio; lo cual representa un porcentaje muy bajo en comparación con el total de niños del municipio; caracterizándose por un alto grado de desnutrición

### Madres adolescentes

El total de madres adolescentes registradas por Secretaría de Salud es de 58.

### Personas de 60 años y más

Existe un total de 1,789 personas en el municipio que su edad es mayor a los 60 años, con grado muy alto de analfabetismo; de los cuales además la mayoría se encuentran viudos y una gran mayoría no goza de una pensión.

### Población que presenta alguna discapacidad

La población total del municipio que presenta alguna discapacidad es de 450 habitantes que representa un 3.2% del total de la población.

### Hogares del municipio

Los hogares que cuenta con jefe de familia de manera permanente son un porcentaje muy bajo en realidad; mas no obstante de forma temporal el porcentaje de jefatura femenina es medio debido al alto grado de migración de los Tlaxcaltecos a los Estados Unidos de América. Además la disfunción en los hogares dentro del municipio se tiene caracterizada como de porcentaje muy bajo.

## Seguridad pública

### Ministerios públicos

Existe un Ministerio Público.

### **Agentes del ministerio público del fuero común que dan atención**

Existen 2 Agentes de Ministerio Público, uno Adscrito y un Integrador.

### **Tres principales delitos que se han presentado en el municipio en los últimos tres años del total de denuncias presentadas**

Robo 25%  
Lesiones 10%  
Daños en las cosas 10%

### **Comportamiento de los tres principales delitos en los últimos 3 años**

Se ha presentado en aumento, pero muy poco.

## **Recursos económicos productivos**

### ***Empleo e ingresos***

#### ***Población en edad de trabajar del municipio y sus actividades***

La población en edad de trabajar es de 4,555, lo cual representa el 32.41% del total de la población del municipio; de los cuales tan sólo 4,501 habitantes se encuentran ocupados o empleados; representando un 32.02%.

De los cuales el total del PEA se dedica a:

Sector Primario 29.44%  
Sector Secundario 22.30%  
Sector Terciario 48.26%

#### ***Ingresos de la población***

La población activa del municipio percibe los siguientes ingresos por concepto de su trabajo:

De 0 a 2 salarios mínimos un total de 1,295 habitantes.  
De 2 a 5 salarios mínimos un total de 1,094 habitantes.  
De 5 a 10 salarios mínimos un total de 224 habitantes.  
De 10 a más salarios mínimos un total de 97 habitantes.

## Distribución de la superficie productiva

Extensión y uso de hectáreas para la producción en el campo

Según el CADER de Unión de Tula las hectáreas productivamente registradas para el beneficio del programa PROCAMPO son 11,682 Has de las cuales 3,330 has son de pequeña propiedad representando un 28.5%, en comparación con las has ejidales cultivables que son 8,352 que representan un 71.5% del total registrado como cultivable en el municipio; tomando en cuenta que existen has de cerril que son cultivadas por las personas que no tiene propiedades y que por su necesidad se ven obligadas a talar los montes y cultivar en los mismos.

LOCALIDAD	TEMPORAL	RIEGO	AGOSTADERO
San Agustín	430	0	2366
San Clemente	950	72	483
La Plñuela	520	396	915
Santa Fe	220	12	2160
Tacotán	495	8	1109
Los Arrastres	92	0	454
Ixtlahuacán	789	145	2987
San Gaspar	495	0	529
Santa Rosa	395	380	905
El Bonete	200	0	0
La Taberna	350	50	338
Unión de Tula	1512	233	1465
El Cacalote	30	20	400
P. RURAL	2432	177	3931,5
Santa Ana	302	160	634
<b>Total Del Mpio</b>	<b>9,212</b>	<b>1,563</b>	<b>18,676,5</b>

Tipo de propiedad	Superficie (ha)
Privada	7197
Ejidal	25137
Otros	1073

## Producción

### Principales cultivos en el municipio

Los principales cultivos municipales que se destacan por su rendimiento

Maíz, Garbanzo, Avena, Trigo, Fríjol.

De los cuales no se destaca a nivel estatal su producción en volumen.

### Rendimientos y cultivos potenciales

#### *Principales cultivos municipales de acuerdo al rendimiento por hectárea*

Los principales cultivos que son reconocidos como cultivos potenciales dentro del municipio son el maíz, el garbanzo y el trigo, los cuales representan un bajo porcentaje en comparación con la producción estatal de los mismos productos.

### Principales fuentes de financiamiento del sector agrícola

Las principales fuentes de financiamiento son:

- Cajas Populares
- Asociaciones de Agricultores del municipio

### Tecnología agrícola aplicada

La principal tecnología utilizada por los agricultores del municipio son tractores e implementos, máquinas trilladoras (para pisar), camionetas y demás maquinaria manual necesaria para realizar las actividades básicas.

### *Comercialización de los productos agrícolas municipales*

La comercialización de productos se realiza en bodegas de grupos de campesinos.

### *Organización de los productores agrícolas*

Algunos productores del municipio se encuentran organizados en Cooperativas.

### *Principales problemas del sector agrícola*

La principal problemáticamente es la siguiente:

- Insumos a precios muy elevados.
- Compra de los productos agrícolas (cosechas) a precios muy bajos.

## Actividad pecuaria

La producción pecuaria del municipio es la siguiente:

ESPECIE	1997	1998	1999	2000	2001	Tot. General
Bobinos Leche	405	402,57	1321,74	650,31	1244	4023,62
Bovinos Carne	982	982,40	538,35	471,93	701	3675,68
Porcinos	268	268,46	135,12	123,83	131	926,41
Aves Carne	62	57	45,82	8,81	25	198,64
Aves Huevo	81	77,21	30,13	6,3	15	209,64
Ovino	-	-	4	4	6	14
Caprino Carne	-	-	-	2,33	-	2,33
Caprino Leche	19	19,17	15,54	-	-	53,71
Miel	2	1,59	0,16	-	-	3,75
Cera	-	-	-	-	-	-

\* Miles de Litros

## Posición a nivel estatal (Producción)

ESPECIE	PERIODO					TOTAL Posición Promedio
	1997	1998	1999	2000	2001	
Bobinos Leche	100	100	111	112	102	105
Bobinos Carne	65	70	103	97	82	83
Porcinos	73	70	104	81	80	82
Aves Carne	84	94	103	103	90	95
Aves Huevo	78	61	112	112	87	90
Ovino	-	-	47	53	50	30
Caprino Carne	-	-	104	-	-	21
Caprino Leche	-	-	-	-	-	-
Miel	60	61	63	-	-	37
Cera	60	66	93	-	-	44

De la anterior tabla podemos destacar que la producción de Caprino es donde tenemos mayor competitividad.

## Producción pecuaria Unión de Tvla, Jalisco.

### Sistema Nacional de Identificación Individual de Ganado

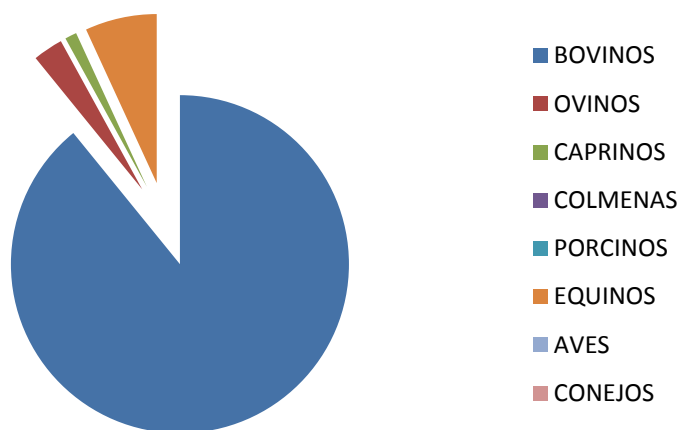
#### Estadística Inventarios Ganaderos Producción Pecuaria Unión de Tula, Jalisco

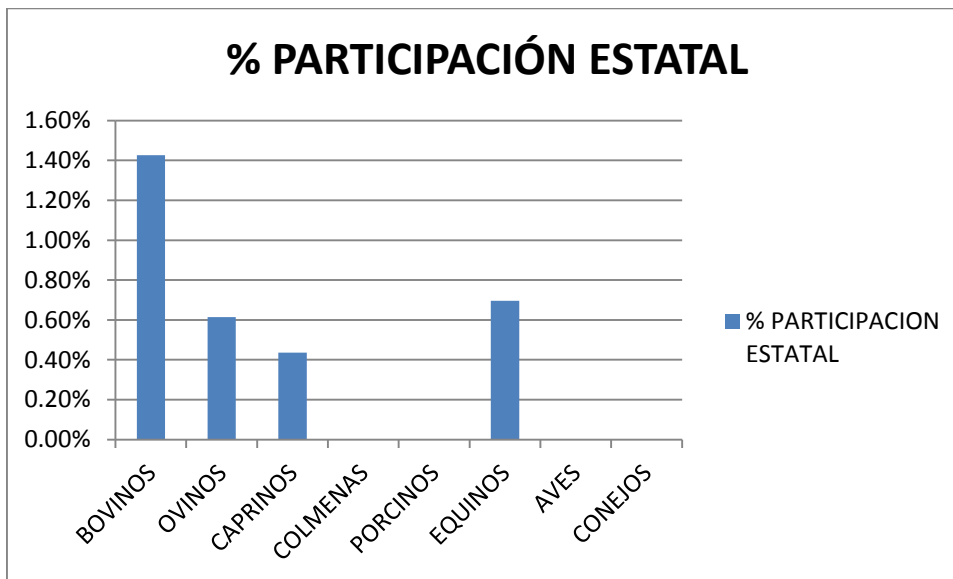
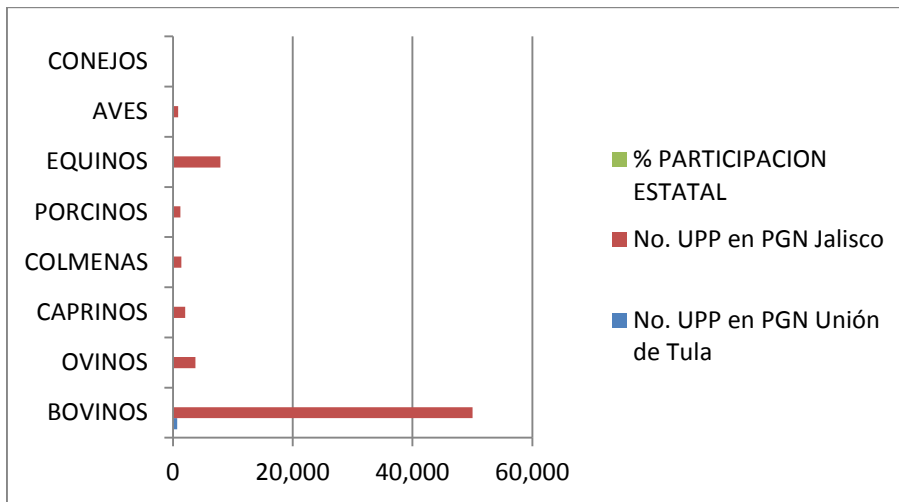
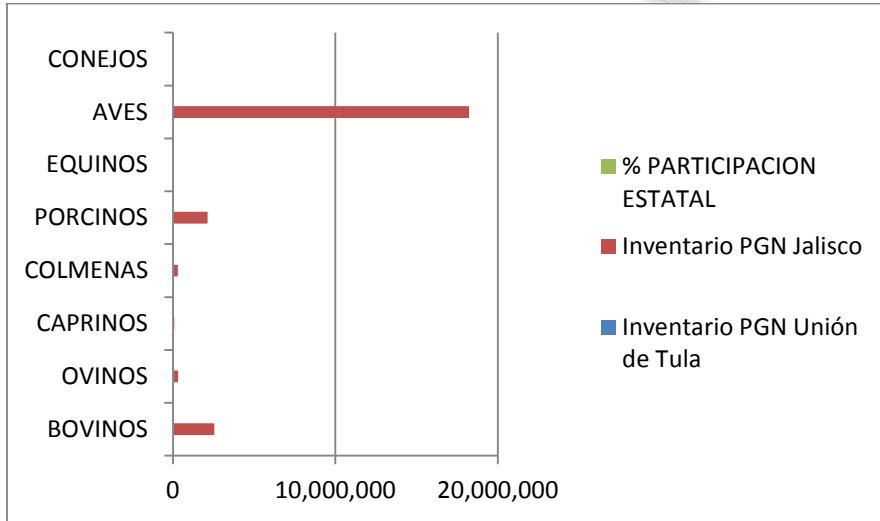
	BOVINOS	OVINOS	CAPRINOS	COLMENAS	PORCINOS	EQUINOS	AVES	CONEJOS
<b>No. UPP en PGN Unión de Tula</b>	714	23	9	0	0	55	0	0
<b>No. UPP en PGN Jalisco</b>	50,050	3,749	2,063	1,411	1230	7,907	896	28
<b>% PARTICIPACION ESTATAL</b>	1.43%	0.61%	0.44%	0.00%	0.00%	0.70%	0.00%	0.00%

	BOVINOS	OVINOS	CAPRINOS	COLMENAS	PORCINOS	EQUINOS	AVES	CONEJOS
<b>Inventario PGN Unión de Tula</b>	15,691	499	65	0	0	225	0	0
<b>Inventario PGN Jalisco</b>	2,551,858	330,063	80419	295,052	2,124,932	39362	18,231,331	4921
<b>% PARTICIPACION ESTATAL</b>	0.61%	0.15%	0.08%	0.00%	0.00%	0.57%	0.00%	0.00%

### No. Unidades de Producción Pecuaria en Padrón Ganadero Nacional Unión de Tula





## Comercialización

### *Destino de la producción pecuaria*

El destino de la producción del municipio en primer punto es para el uso propio del municipio y el excedente es trasladado a la ciudad de Guadalajara y a sus municipios vecinos del estado.

## Tecnología empleada

### Descripción de la tecnología empleada

La tecnología empleada por parte de los Tlaxcaltecos dedicados a la actividad pecuaria en el municipio es rudimentaria y tradicional; puesto que no se cuenta con tecnología y métodos modernos para desempeñar sus actividades; lo cual los pone en desventaja ante los demás productores pecuarios del estado.

## Financiamiento y problemática

### Fuentes de financiamiento y principal problemática del sector pecuario

Las principales fuentes de financiamiento son:

- Las Cajas Populares que se encuentran en el municipio
- Las Asociaciones de Productores que se encuentran en el municipio
- La Iniciativa Privada.

En cuanto a la problemática que se encuentra dentro de este sector, tenemos que no se cuenta con la tecnología necesaria para transformar sus pre-productos en productos totalmente terminados, como lo son la carne o leche que pueden ser transformados en productos terminados totalmente que pueden ser destinados para el consumo humano.

## Comercio

### Principales actividades económicas del municipio

Dentro del municipio los principales establecimientos dedicados al comercio son los siguientes:

Tiendas de Ropa  
Tiendas de Calzado  
Supermercados



Misceláneas  
Farmacias  
Consultorios Dentales  
Consultorios Médicos  
Papelerías  
Carnicerías  
Fruterías  
Abarroteras  
Fondas de comida casera  
Restaurantes  
Tiendas de Electrónicos  
Mueblerías  
Servicios de Telefonía Celular  
Servicios de Televisión por cable  
Rosticerías y Pollerías  
Servicios de Televisión Satelital  
Joyerías y relojerías  
Cyber cafés  
Cafés Discos  
Tiendas de juegos electrónicos  
Pizzerías  
Banco  
Casas de Cambio  
Cajas Populares  
Hoteles  
Moteles  
Dulcerías  
Tiendas naturistas  
Agencias de Viajes  
Estéticas  
Gasolineras  
Loncherías  
Florerías  
Peluquerías  
Empresas pirotécnicas  
Entre otras.

## Sector forestal

### Características generales

Dentro del municipio el sector forestal no tiene mucho auge puesto que no se cuenta con una gran extensión de bosques para ser explotados y utilizar sus riquezas; por lo que dentro de este sector para el municipio no es una actividad preponderante y de vital importancia; de tal manera que la madera tan sólo es utilizada para uso propio de los habitantes del municipio como leña, postería o para pequeñas construcciones utilizadas como bodegas o tejabanos; por lo que la tecnología que se utiliza son motosierras, machetes y hachas.

La problemática para este sector no es de importancia porque no existe el recurso natural para ser explotado; además que el financiamiento para este sector no es viable debido a la problemática antes mencionada.

### Infraestructura económica - social

#### Comunicaciones

##### Red carretera

El municipio se encuentra localizado un lugar estratégico a tal grado que se localiza en el corazón de la región ubicándose en el punto céntrico entre los municipios más alejados de la región como lo son Tuxcacuesco, Atengo y Chiquilistlán. Se encuentra rodeado de las siguientes vías de comunicación:

- Carretera Federal Guadalajara - Barra de Navidad.
- Carretera Estatal Cruz De San Clemente – Talpa- Mascota
- Carretera Estatal Unión de Tula - Ejutla - El Grullo.
- Carretera Intermunicipal Cruz De La Piñuela - La Piñuela.





### Red Carretera del Estado de Jalisco

A lo anterior se puede hacer mención que el estado físico en que se encuentran las carreteras que comunican al municipio con los demás pueblos son de pésima calidad, debido al deterioro de las mismas.

## Telecomunicaciones

Las comunidades que cuenta con servicio telefónico (Telmex) son la cabecera municipal y las comunidades

De igual manera se cuenta con el servicio de telefonía celular en la Cabecera Municipal y en las comunidades de San Clemente, san gaspar,tacotan y trigomil.

Los medios de transporte que se utilizan en el municipio para comunicarse con los principales municipios del estado y la capital, son los vehículos particulares y 3 líneas de autobuses:

Servicios Coordinados  
Transportes Cihuatlán

De las cuales se tienen corridas aproximadamente cada 30 minutos.

Además se cuenta con transporte colectivo urbano para el pueblo y para trasladar a las personas del municipio a las comunidades de:

Tacotán  
Alpatahua  
La Piñuela  
San José de Ávila  
San Agustín  
Ixtlahuacán  
Alcaparrosa  
Colonia Trigomil  
Santa Rosa

## Servicios públicos

### Abastecimiento de agua potable y saneamiento

En general el municipio de Unión de Tvla cuenta con un abastecimiento de agua suficiente, puesto que cubre las necesidades de tan vital líquido de todas sus comunidades, así como de la cabecera municipal.

Dentro de la cabecera municipal se ofertan un total de 75 litros por segundo; los cuales son obtenidos de 5 pozos de alta profundidad de los que son son utilizados 5 en la actualidad, porque no cubren la demanda ; debido que son insuficientes aun teniendo en función la totalidad de los pozos se contaría con una capacidad diaria de 480,000 litros; se cuenta con un padrón de usuarios medido por tomas, y dividido en domésticas y no domésticas.

Este padrón tiene los siguientes usuarios en las distintas comunidades:

COMUNIDAD	DOMÉSTICAS	NO DOMÉSTICAS
SAN JOSE DE AVILA	92	
LA TABERNA	38	
LA PIÑUELA, STA FE	218	12
MANZANILLITO	15	14
COLONIA TRIGOMIL	100	
SAN CLEMENTE	420	
IXTLAHUACÁN	180	10
SANTA ROSA	80	
EL BONETE	15	
TACOTAN	209	
SAN GASPAR	135	
ALCAPARROSA	45	4
SAN AGUSTÍN	172	
SAN CAYETANO	90	
UNIÓN DE TVLA	4,268	183
<b>TOTAL</b>	<b>6,077</b>	<b>223</b>

## Tratamientos de residuos sólidos

En las comunidades del municipio se descargan sus residuos en terrenos sin uso fuera de las mismas; mientras que en la cabecera municipal se cuenta con una planta tratadora de aguas residuales la cual tiene la capacidad que se está tratando es solo el 50% y 2 lagunas de oxidación y que no funcionan correctamente.

En relación a tiraderos de basura en la actualidad se realiza en distintos lugares del municipio desechándose la basura en forma de relleno sanitario quedando totalmente sepultados los residuos bajo una capa espesa de tierra para evitar la contaminación superior. Lo anterior se realiza en un vertedero que se está utilizando en la comunidad de Ixtlahuacán de Santiago.

A lo anterior se tiene en proyectos la construcción de un relleno sanitario en la región para poder cubrir las necesidades de desecho de basura y erradicar los tiraderos de basura en distintos puntos del municipio.

## Recolección de basura

La recolección de basura se realiza diariamente en distintos días en los barrios de la cabecera municipal, así como en las distintas comunidades con finalidad de evitar los tiraderos clandestinos, la incineración de la basura y la contaminación dentro del municipio.

## Rastros

Dentro de los aspectos generales del rastro, se cuenta con corrales de manejo para los animales antes del sacrificio, una sala de sacrificio y otras áreas que son necesarias para cubrir las necesidades básicas; aunque se carece de instrumental e infraestructura los cuales se encuentran en pésimas condiciones y ya no es suficiente el servicio de rastro.

En cuanto a los canales de ganado al día este varía dependiendo de los requerimientos de los carniceros; tomándose como día más importante y con mayor número de sacrificios el día viernes de cada semana.

Se cuenta con un Rastro TIF el cual aún no se encuentra en función por falta de planta de tratamiento.

## Cementerios

Se cuentan con 6 cementerios en total dentro del municipio de los cuales 3 se encuentran en la cabecera municipal sus condiciones físicas son excelentes; mientras que los localizados en las comunidades de San Clemente, San Gaspar e Ixtlahuacán son precarias en cuanto a las condiciones físicas.

## Vivienda

En el municipio se encuentran debidamente registradas 6,478 viviendas en comparación con 20,829 viviendas en la región; de las cuales existen un promedio de ocupantes por vivienda en el municipio de 4.25 habitantes por casa y 1.4 habitantes por habitación; en comparación con la región de 4.2 habitantes por casa y 1.5 habitantes por habitación.

Considerando a continuación lo siguiente:

- Vivienda sin drenaje 600 que representa un 9.99% del total de viviendas del municipio.
- Vivienda con piso de tierra 300 que representa un 7.15% del total de viviendas del municipio.
- Vivienda con techo de material provisional 1,182 que representa un 35.79%.
- Del total de viviendas del municipio.
- Vivienda con muro de material provisional 776 que representa un 23.49% del total de viviendas del municipio.
- Vivienda con un solo cuarto 205 que representa un 20% del total de viviendas del municipio.
- Demanda potencial y crecimiento del parque habitacional 23.42 del total de viviendas del municipio.
- Porcentaje de vivienda con energía eléctrica 98.22%.
- Porcentaje de vivienda con Drenaje 84.56 %.
- Porcentaje de vivienda con agua entubada dentro de vivienda 83.36%.

## Vivienda

INDICADORES	MPAL	REG	% Mpal	%REG
Viviendas particulares habitadas con techos de material de desecho y lámina de cartón	12	277	0.36%	1.33%
Viviendas particulares habitadas con piso de material diferente de tierra	2999	17710	90.8%	85.0%
Viviendas particulares habitadas que disponen de servicio sanitario exclusivo	2993	18,096	90.61%	86.88%
Viviendas particulares habitadas que disponen de agua entubada	3060	18,267	92.64%	87.70%
Viviendas habitadas que disponen de drenaje	2980	17,478	90.22%	83.91%
Viviendas particulares habitadas que disponen de energía eléctrica	3193	19,863	96.67%	95.36%
Viviendas particulares habitadas que sólo disponen de drenaje y agua entubada	2858	16,067	86.53%	77.14%
Viviendas particulares habitadas que sólo disponen de drenaje y energía eléctrica	2962	17,283	89.68%	82.98%
Viviendas particulares habitadas que sólo disponen de agua entubada y energía eléctrica	3031	17,949	91.77%	6.17%
Viviendas particulares habitadas que disponen de agua entubada, drenaje y energía eléctrica	2845	15,940	86.13%	76.53%
Viviendas particulares habitadas que no disponen de agua entubada, drenaje ni energía eléctrica	15	201	0.5%	1.0%



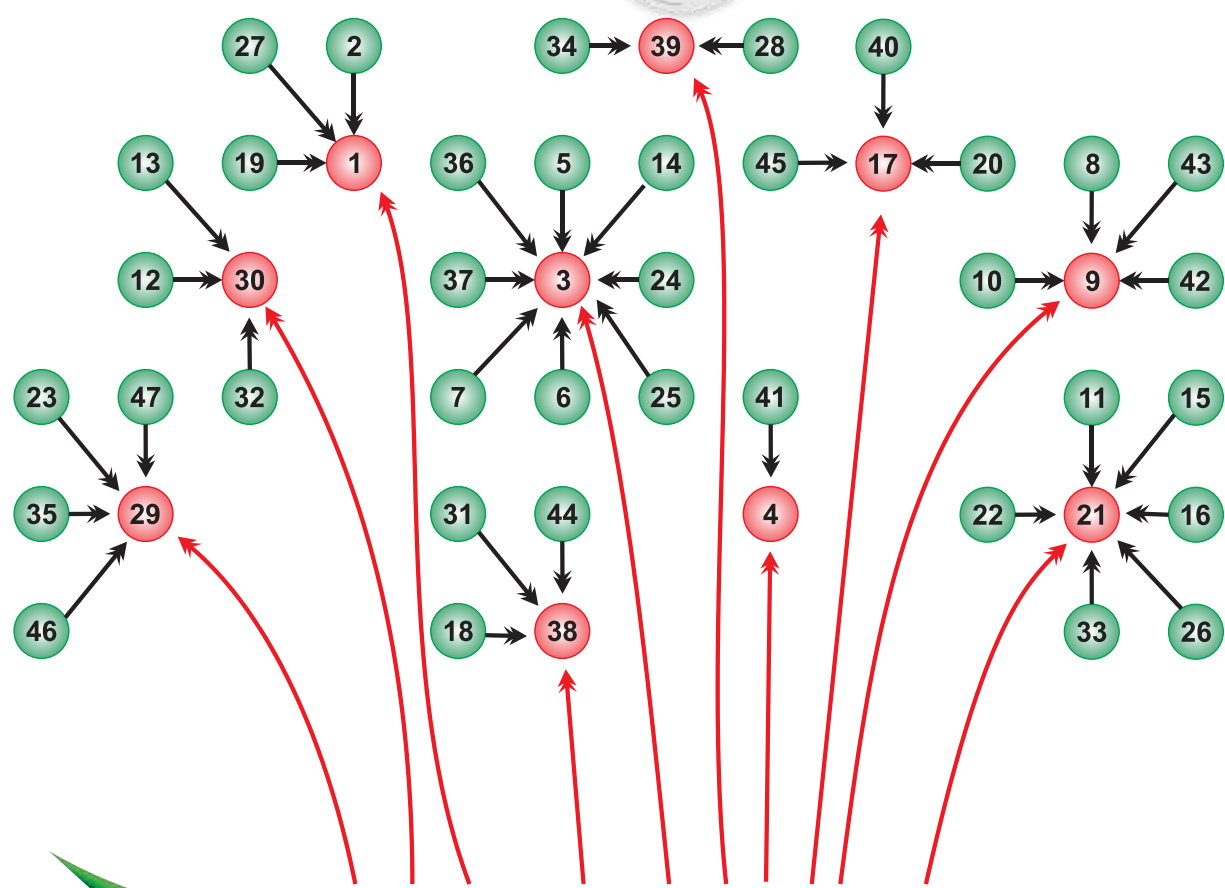
## Análisis de la Problemática Municipal

### Principales Problemas Identificados

	PROBLEMA	RELACIÓN
1	Falta de espacios y fortalecer la infraestructura deportiva, recreativa y de usos múltiples.	2 – 19 - 27
2	Remozamiento de áreas verdes y jardines y avenidas.	1
3	Insuficiente Mantenimiento y mejoramiento de la Infraestructura social básica.	5-6-7-14-24-25-36-
4	Inadecuados programas de concientización ecológica y limpieza.	41
5	Infraestructura insuficiente y falta de mantenimiento adecuado de redes de agua potable, drenaje y alcantarillado.	3
6	Deficiente aplicación de tarifas de cobro de agua potable y	3
7	Mejoramiento de la infraestructura Pública Urbana.	3
8	Construcción y mantenimiento de Caminos saca cosechas.	9
9	Inadecuados programas de apoyos a productores del campo, con mejoramiento de las condiciones para su productividad.	8-10-42-43
10	Bajo nivel de competitividad en la región.	9
11	Alta migración de las nuevas generaciones.	21
12	Adicciones y alcoholismo.	30
13	Desconfianza de la sociedad hacia sus autoridades.	30
14	Gestión de servicios e inversión privada para mejorar las condiciones de las comunidades.	3
15	Falta impartir cursos y talleres a las mujeres y jóvenes de la comunidad y desarrollar mejoras en la calidad de vida.	21
16	Falta crear suficientes fuentes de Empleo para los habitantes de las comunidades y del municipio en general.	21
17	Insuficiente infraestructura y equipamiento del sector salud.	20-40-45
18	Bajos niveles de preparación educativa .	38
19	Falta de programas de apoyo cultural y recreativo.	1
20	Falta de orientación, planeación y ejecución optima en programas de asistencia social.	17
21	Fomentar la inversión pública y privada para la creación de fuentes de empleo a grupos vulnerables.	11-15-16-22-26-33
22	Crear y difundir bolsa de trabajo de región.	21



	PROBLEMA	RELACIÓN
23	Falta de Aplicación de la reglamentación municipal.	29
24	No se da orientación estratégica al Gasto público.	3
25	Eficientar los Servicios publico municipales.	3
26	Gestionar financiamiento y programas para la creación y fortalecimiento de Micro empresas.	21
27	Potencial turístico desaprovechado.	1
28	Falta de transporte urbano.	39
29	Insuficiente oferta de casas habitacionales de interés social.	23-35-46-47
30	Grave situación de inseguridad.	12-13-32
31	Falta de recursos para estudiantes.	38
32	Implementar programas para la prevención de delito y adicciones.	30
33	Mejorar las condiciones y fortalecer las micro, pequeñas y medianas empresas.	21
34	Infraestructura carretera Inconclusa y en malas condiciones.	39
35	Falta de programas que garanticen mejoras en la calidad de vida del municipio mediante la dignificación de la vivienda	29
36	Mala calidad del agua potable.	3
37	Remozamiento y equipamiento de la infraestructura urbana.	3
38	Infraestructura educacional deficiente y en malas condiciones.	18-31-44
39	Programas y apoyos de gobierno sin vinculación con la sociedad.	28-34
40	Insuficiente personal médico calificado y escasez de medicamentos.	17
41	Contaminación de ríos y presas.	4
42	Deficiente atención especializada a plagas y sobreexplotación de recursos naturales.	9
43	Falta de maquinaria y tecnología a productores del campo.	9
44	Insuficientes estancias infantiles con horarios adecuados a las jornadas laborales.	38
45	Desnutrición infantil.	17
46	Desordenamiento en el catastro municipal.	29
47	Falta ordenamiento y planeación urbana.	29



## RED DE PROBLEMAS ESTRATÉGICOS

- 1.- Falta de espacios y fortalecer la infraestructura deportiva, recreativa y de usos múltiples.
- 3.- Insuficiente Mantenimiento y mejoramiento de la Infraestructura social básica.
- 4.- Inadecuados programas de concientización ecológica y limpieza.
- 9.- Inadecuados programas de apoyos a productores del campo, con mejoramiento de las condiciones para su productividad.
- 17.- Insuficiente infraestructura y equipamiento del sector salud.
- 21.- Fomentar la inversión pública y privada para la creación de fuentes de empleo a grupos vulnerables.
- 29.- Insuficiente oferta de casas habitacionales de interés social.
- 30.- Grave situación de inseguridad.
- 38.- Infraestructura educacional deficiente y en malas condiciones.
- 39.- Programas y apoyos de gobierno sin vinculación con la sociedad

## CAPÍTULO V

### Potencialidades

#### Turismo

El potencial turístico del municipio si bien en cierto que no es tan conocido como debiera, es debido a la falta de difusión, pero contamos con ciertos puntos interesantes para el turista promedio que tenemos que explotar y difundir. Entre los puntos con mas potencialidades se encuentra el lugar conocido como La Roblada, la Cascada Salto del Laurel, así como las presas Trigomil, La Alcaparrosa y La Válvula en Tacotán.

Por otro lado contamos con una serie de Haciendas, construidas desde el siglo XVI. Los conquistadores y sus descendientes se asentaron en Guadalajara y se repartieron la tierra entre las pocas familias que la poblaban en este primer siglo, los linajes formaron lo que se llamo el círculo oligárquico formado por 60 familias españolas y unos tres mil indios. Entre los apellidos más importantes estaban: Fernández de Híjar, Zea, Miravalle, Zaldivar, Mendoza, Dávalos, Bracamontes, Hurtado, Oñate, Topete, Altamirano, Lomas, Colmenares de las Nieves, Río de la Loza, González, Apodaca, Ahumada y Porres Baranda (Informador 2003). Unión de Tula, es poseedora de una de las haciendas más prósperas y grandes de Jalisco que perteneció a uno de los caballeros, Don Juan Fernández de Híjar.

Esta hacienda ubicada justo a la mitad del camino entre Guadalajara y la costa del Pacífico llegó a tener una enorme cantidad de tierras buenas para el cultivo por la gran cantidad de arroyos que la atravesaban, al igual que una gran bastedad de ganado llegando a ser la segunda en el estado que proveía carne para abastecer a la población.



*Restos de la hacienda de San Clemente que aún en nuestros días es una hacienda habitable*

Hacienda próspera que ya para la segunda mitad del siglo XVIII la hacienda era propiedad de Fernández de la Barrera pariente cercano de Francisco Javier Vizcarra Márquez de Panuco y uno de los hombres más ricos de Guadalajara, en ese período.

La hacienda contaba con catorce estancias, que eran:

El Casco (San Clemente), Santa Rosa, San José de Ávila, San Cayetano, San Isidro de la Rinconada, San Ignacio Tacotán, Rodeo de la Virgen, San Pedro, San Ramón, San Nicolás, Santa Gertrudis de la Cañada, San Antonio, San Juan y Santa Catalina.

Fernández de la Barrena murió en 1808, y su hija Juana de Dios Fernández de la Barrena heredó esta hacienda ella era esposa del ilustre Don Juan Manuel Caballero, prominente miembro del Gobierno. Fue diputado por Guadalajara a las cortes de España de Cádiz, este caballero no tuvo hijos por lo que al morir en 1837, la hacienda es comprada por Manuel Luna. Este nuevo dueño pierde parte de las estancias con los problemas que enfrentó ante los indígenas así San Pedro y Casa Blanca se le retiran en posesión a la Hacienda de San Clemente.

Muerto Don Manuel Luna en 1857, hereda su nieta Doña Concepción Lozaga y Corchera de Palomar, la familia Palomar Corcuera dan nuevamente impulso al campo y a la ganadería y hereda en 1902 a su hijo Jorge Palomar Corcuera y a su muerte su hermana Luz Palomar viuda de Fernández Somellera, hereda lo que poco a poco va desintegrándose pues las estancias se convirtieron en pequeñas haciendas que fueron:

San Agustín (de la que actualmente no queda nada pues una casa se construyó sobre lo que fue el casco de esta hacienda) perteneciente a María Isabel Palomar de Villaseñor.



Vistas frontales de lo que queda de la hacienda de San José de Ávila

Además se cuenta con atractivos turísticos encaminados hacia el ámbito religioso como son: la iglesia y señor de la misericordia de Unión de Tula, de los cuales su conocimiento se encuentra en expansión sobre varias regiones de nuestro Estado; sin dejar atrás a la iglesia y Virgen de Ixtlahuacán de Santiago.

## Recursos naturales

La gran ventaja o potencialidad del municipio es; estar situado en un valle y contar con tierras laborables para ser utilizadas para cualquier tipo de cultivo mediante un análisis previo para determinar su potencialidad en algunos cultivos específicos, y por consecuente contar con una vegetación adecuada. Todo esto hace de nuestro municipio un lugar propicio para el desarrollo de la agricultura.

A lo anterior se le puede sumar que cuenta con un clima agradable para el cultivo de diversas hortalizas y cultivos, además con una relación directa a nuestro potencial turístico, este municipio cuenta con una gran variedad de flora y fauna sin olvidar la gran capacidad de almacenamiento de tan preciado líquido vital como es el agua, dentro de nuestra extensión territorial.

Todas estas características hacen que a nuestro municipio se le reconozca por su potencial en RECURSOS NATURALES.

## Ubicación geográfica

Este gran Valle de la Sierra de Amula en el cual nos encontramos caracteriza y dimensiona nuestro municipio, principalmente nuestra cabecera municipal en una ubicación geográfica estratégica y muy accesible en cuanto a vías de comunicación se refiere, las cuales pueden detonar el sector económico propiciando:

- Inversión Privada
- Un desarrollo urbano adecuado
- Factibilidad para convertirse en un centro comercial de la región.

## Clima

Las bondades del clima de este municipio propicia la realización de varias actividades agrícolas, ganaderas y turísticas, ya que el clima promedio es templado.

Los beneficios del clima se reflejan en los usos y costumbres de los habitantes ya que les permite que realicen sus actividades fácilmente.

## Recursos humanos

El Capital humano o recursos humanos (mano de obra calificada) con el que cuenta el municipio, es un gran incentivo para la atracción de las inversiones. Este recurso es apto para la realización de una gran diversidad de actividades económicas desde la más sencilla hasta la más compleja y especializada que se llegue a necesitar, lo cual favorece para que el municipio pueda crecer tanto económica, política, social y culturalmente.

## CAPÍTULO VI

### Imagen objetivo

Unión de Tvla ofrecerá a todos los habitantes del municipio los servicios y programas necesarios para cubrir sus necesidades básicas y lograr que se alcance la calidad de vida requerida por cada uno de sus pobladores.



Para lo cual se contará con la infraestructura necesaria que se reflejará en un crecimiento y desarrollo social, cultural, turístico, económico, político, humanitario y ecológico, lo cual nos ofrecerá un Unión de Tvla próspero y con reconocimiento tanto a nivel Regional como Estatal.

Es una ardua tarea que se logrará mediante Alianzas estratégicas que se deben de realizar entre los Tvlenes y las instituciones Públicas y Privadas para que mediante un trabajo colegiado se logren los resultados que todos queremos ver y elogiar.

Seremos un pueblo con cultura y tolerancia donde los valores pasarán a ser parte de nuestra vida cotidiana; de igual manera seremos un pueblo humanitario y humilde capaz de reconocer nuestros errores y a su vez aprender de ellos para ser mejores cada día.



# MISIÓN DE GOBIERNO

El propósito de nuestra administración es trabajar unidos con los ciudadanos, para convertirnos en un municipio limpio, sustentable e innovador, con servicios de calidad, donde los tulenses tengan mejor calidad de vida.

2018 - 2021



La disponibilidad de participación de un pueblo y la confianza suficiente hacia sus gobernantes para que éstos tomen las decisiones que consideren que sean mejor opción a la problemática.



## CAPÍTULO VII

### Objetivos estratégicos

- Crear y fortalecer los espacios de la infraestructura deportiva, recreativa y de usos múltiples
- Ampliar la cobertura, y mejorar infraestructura social básica.
- Implementar programas de concientización ecológica y limpieza
- Gestionar programas de apoyos a productores del campo, con mejoramiento de las condiciones para su productividad.
- Ampliar la infraestructura, equipamiento personal y medicamentos del sector salud.
- Fomentar la inversión pública y privada para la creación de fuentes de empleo a grupos vulnerables.
- Gestionar programas para mejoramiento de vivienda y ampliar la cobertura de casas de interés social.
- Formar cuerpos de policía que se caractericen por su profesionalismo y calidad humana.
- Reformar el sistema educativo del municipio en cuanto a infraestructura básica.
- Gestionar recursos y apoyos para ampliar la cobertura de infraestructura carretera y transporte urbano.

## **CAPÍTULO VIII**

### **Estrategias**

- Ejecutar las Acciones plasmadas dentro de este documento rector del municipio.
- Instrumentar la correcta programación, presupuestación, control, ejecución y evaluación de cada una de la acciones de esta administración.
- Fomentar un desarrollo urbano ordenado y sustentable para el municipio.
- Dotar de Infraestructura Urbana Básica a las comunidades, colonias y barrios de la cabecera municipal.
- Aprovechar los programas Federales y Estatales en base a las necesidades del municipio.
- Promover el Crecimiento y por consecuente el Desarrollo del municipio. Promover el Desarrollo Social, económico, cultural y turístico, humanitario, ecológico y político del municipio.

### **Desarrollo social y Obra Pública**

#### **Desarrollo Institucional para un Buen Gobierno**

1. Promoción de la regularización del suelo urbano de procedencia Ejidal y Pequeña.
2. Propiedad en Agencias y Delegaciones.
3. Remodelación de Caseta de Vigilancia y Modulo de Protección Civil.
4. Proyectos de Remodelación de Espacios Públicos.
5. Remodelación del edificio de la Presidencia Municipal.

#### **Desarrollo Económico Sostenible**

6. Construcción de empedrados en diversas localidades del Municipio.
7. Pavimentación del tramo carretero Crucero de San Gaspar – San Gaspar del km 0+000 al 4+000.
8. Reconstrucción del tramo carretero La Piñuela – Tacotán.
9. Rehabilitación de los caminos saca cosechas en todo el Municipio
10. Pavimentación del tramo carretero Alcaparrosa – Ixtlahuacan.

11. Ampliación de la red eléctrica en diversas localidades del municipio.

## **Desarrollo Social Incluyente**

12.- Remodelación de casas de salud en varias localidades.

13.- Rehabilitación y Ampliación del Centro de Salud en la Cabecera Municipal.

14.- Construcción de canchas deportivas en diversas localidades del municipio.

15.- Modernización de las unidades deportivas del municipio.

16.- Terminación y equipamiento del auditorio de la casa de la cultura de la casa de la cultura en la cabecera municipal.

17.- Rehabilitación de Plazas Principales en varias localidades del Municipio.

18.- Modernización de los centros educativos del Municipio.

## **Desarrollo Ambiental Sustentable**

22.- Terminación de Rastro Tipo Inspección Federal (TIF) en la Cabecera Municipal.

23.- Construcción de colector de aguas residuales, canal para agua pluvial y obras de pavimentación aledañas al arroyo el Vallado.

24.- Rehabilitación de colectores y redes de drenaje para aguas negras en todo el Municipio.

25.- Ampliación de redes de agua potable y tanques de almacenamiento en el municipio de Unión de Tula.

26.- Perforación y equipamiento de pozo profundo para el abastecimiento de agua potable en la localidad de San José de Ávila y San Agustín

27.- Desazolve sobre los cauces de los arroyos en todo el Municipio.

28.- Implementación del Programa de Ordenamiento Ecológico Territorial.

29.- Implementación del Plan de Acción Climático Municipal para la Mitigación del Cambio Climático Global.

30.- Aplicación del Reglamento de Ecología y Medio Ambiente por los tipos de servicios que se brindan a la ciudadanía que generan costos, así como diseñar una estrategia de Cobro de Tarifas por la Recolección y Disposición de los Residuos Sólidos a la Ciudadanía, esto con la finalidad de que el Ayuntamiento sea Auto-Sustentable.

31.- Conjuntamente con las Actividades Mencionadas anteriormente sería la aplicación del Programa de Educación Ambiental Municipal que está en proceso de elaboración que sería de medio ambiente saludable y limpio de residuos sólidos, contribuyendo a la sustentabilidad.

## Descripción De Las Líneas de Acción Por Eje Temático

### EJE TEMATICO: **Desarrollo Institucional Para Un Buen Gobierno**

#### 1.- Promoción de la regularización del suelo urbano de procedencia Ejidal y Pequeña Propiedad, en Agencias y Delegaciones.

<b>PROBLEMA CENTRAL</b>	En nuestro Municipio se encuentran algunas comunidades de origen ejidal y particulares, las cuales no cuentan con la información necesaria para su trámite de regularización del suelo urbano. Esto ocasiona disminución de ingresos para el Ayuntamiento, en forma directa por los impuestos y aprovechamientos que no se pagan, y de manera indirecta por la disminución de las participaciones económicas provenientes de la federación.
<b>LINEA ACCION DE</b>	<b>Promoción de la regularización del suelo urbano de procedencia Ejidal y Pequeña Propiedad, en Agencias y Delegaciones.</b>
<b>PLAZO</b>	<b>OBJETIVOS ESTRATEGICOS</b>
<b>CORTO</b>	Realizar un estudio censal de propiedades de origen ejidal pendientes de regularización, que incorpore problemática específica por comunidad. Gestionar apoyos ante las dependencias correspondientes.
<b>MEDIANO</b>	Crear y lograr el común acuerdo con grupos organizados, creando una imagen de valor para los predios regularizados y ofreciendo alternativas para atender a la problemática específica detectada en el estudio.
<b>LARGO</b>	Mantener actualizado el censo catastral y urbano. Seguir gestionando en todo el Municipio la regularización del suelo, para una mayor tributación.

## 2. Remodelación de Caseta de Vigilancia y Modulo de Protección Civil.

<b>PROBLEMA CENTRAL</b>	La Dirección de Seguridad Pública y el Departamento de Protección Civil, requieren instalaciones propias fuera de sus oficinas centrales. El hecho de que estos se encuentren incorporados al mismo espacio donde se ubica la Presidencia Municipal requiere un mayor traslado hacia puntos específicos del Municipio para atender a la ciudadanía.
<b>LINEA DE ACCION</b>	<b>Dotación de instalaciones apropiadas para la Dirección de Seguridad Pública.</b>
<b>PLAZO</b>	<b>OBJETIVOS ESTRATEGICOS</b>
<b>CORTO</b>	Desarrollar estudios y proyecto para la construcción de las instalaciones para la Dirección de Seguridad Pública y Protección Civil, incluyendo canales de financiamiento.
<b>MEDIANO</b>	Gestionar ante la Dependencia Normativa los recursos. Construir las Instalaciones de Seguridad Publica.
<b>LARGO</b>	Mantenimiento de las instalaciones y continuidad a la capacitación del recurso humano.

## 3.- Proyectos de remodelación de espacios públicos.

<b>PROBLEMA CENTRAL</b>	En la cabecera municipal existen áreas de uso público que con el tiempo se han ido deteriorando, de tal forma que no promueven el desarrollo social y económico. La rehabilitación de estos espacios permitirá incrementar la sana convivencia, la recreación, el deporte y la actividad económica, favoreciendo además el incremento de la seguridad pública en la zona aledaña.
<b>LINEA ACCION DE</b>	<b>Proyectos de remodelación de espacios públicos.</b>
<b>PLAZO</b>	<b>OBJETIVOS ESTRATEGICOS</b>
<b>CORTO</b>	Elaborar el proyecto ejecutivo para ingresarlo a los diversos programas que implementa la Secretaria de Desarrollo Social.
<b>MEDIANO</b>	Llevar a cabo la construcción y el rescate de los espacios públicos y entregarlos a la ciudadanía para su cuidado.
<b>LARGO</b>	Dar mantenimiento a los espacios públicos dedicados al comercio, los deportes y a la recreación.

#### 4.- Remodelación del edificio de la Presidencia Municipal.

<b>PROBLEMA CENTRAL</b>	El edificio que ocupa la presidencia municipal con todos sus departamentos, cuenta con una construcción que se está quedando obsoleta con el incremento de los servicios y de personal. Se menciona que no cuenta con las facilidades para el desplazamiento de personas con capacidades diferentes. Algunas áreas pueden ser rediseñadas para ofrecer un mejor servicio al usuario y proporcionar un lugar de trabajo digno para los servidores públicos.
<b>LINEA DE ACCION</b>	<b>Remodelación del edificio de la Presidencia Municipal.</b>
<b>PLAZO</b>	<b>OBJETIVOS ESTRATEGICOS</b>
<b>CORTO</b>	Elaborar un proyecto ejecutivo de remodelación integral de los interiores del edificio de la Presidencia Municipal. Gestionar recursos federales o estatales para financiar el proyecto Construcción de infraestructura desconcentrada para albergar a las dependencias que por su perfil pueden funcionar en áreas físicas de fácil acceso, conservando en el edificio actual las de menor movimiento de usuarios.

#### EJE TEMATICO: **Desarrollo Económico Sostenible**

#### 5.- Construcción de empedrados en diversas localidades del Municipio.

<b>PROBLEMA CENTRAL</b>	En la mayoría de las localidades del Municipio es la falta de empedrados sobre sus vías de comunicación y las que tienen, se encuentran en mal estado, por la falta de mantenimiento.
<b>LINEA DE ACCION</b>	<b>Construcción de empedrados en diversas localidades del Municipio.</b>
<b>PLAZO</b>	<b>OBJETIVOS ESTRATEGICOS</b>
<b>CORTO</b>	Realizar los levantamientos topográficos necesarios para Ubicar todas las areas e iniciar con los proyectos ejecutivos.
<b>MEDIANO</b>	Iniciar con la Construcción de empedrados, tomando en cuenta, primero las localidades que no cuenten con este servicio.
<b>LARGO</b>	Darle mantenimiento al empedrado existente para conservar su calidad. Se logra un avance del 100%.

## 6.- Pavimentación del tramo carretero Crucero de San Gaspar – San Gaspar.

<b>PROBLEMA CENTRAL</b>	Este tramo que consta de 4 kms, se encuentra en mal estado, teniendo un 50% de pavimento de asfalto y el resto se encuentra en terracerías, provocando un deterioro gradual sobre los vehículos automotores que circulan.
<b>LINEA ACCION DE</b>	<b>Pavimentación del tramo carretero Crucero San Gaspar – San Gaspar.</b>
<b>PLAZO</b>	<b>OBJETIVOS ESTRATEGICOS</b>
<b>CORTO</b>	Elaborar el Proyecto Ejecutivo de acuerdo a la normativa de la Dependencia correspondiente. Gestionar los recursos Federales y Estatales para llevar a cabo la obra. Obtener la validación del Proyecto Ejecutivo.
<b>MEDIANO</b>	Iniciar con la Pavimentación del tramo carretero que lleva de la Cabecera Municipal a la localidad de San Gaspar. Lograr un avance del 100%.
<b>LARGO</b>	Darle mantenimiento al tramo carretero y realizar la conservación según se requiera.

## 7- Reconstrucción del tramo carretero La Piñuela – Tacotán.

<b>PROBLEMA CENTRAL</b>	Este tramo que consta de 4.30 kms, se encuentra en mal estado, puesto que se aplicó un solo riego de sello, y el temporal de lluvias provocó ciertos baches en todo el tramo, no cuenta con cunetas ni balizamiento, ni con barreras de protección, para una mejor visibilidad del transeunte.
<b>LINEA DE ACCIÓN</b>	<b>Conservación del tramo carretero La Piñuela – Tacotán</b>
<b>PLAZO</b>	<b>OBJETIVOS ESTRATÉGICOS</b>
<b>CORTO</b>	Realizar un estudio de lo faltante para que se encuentre al 100%.
<b>MEDIANO</b>	Pedir apoyo al Departamento de Infraestructura Carretera Residencia Autlán
<b>LARGO</b>	Iniciar con la rehabilitación de este tramo carretero.

## 8.- Rehabilitación de los caminos saca cosechas en todo el Municipio.

<b>PROBLEMA CENTRAL</b>	El Municipio cuenta con una longitud total de caminos que se encuentran en terracerías de 84 km, las cuales se deterioran cada año que llega el temporal de lluvias.
<b>LINEA DE ACCION</b>	<b>Rehabilitación de los caminos saca cosechas en todo el</b>
<b>PLAZO</b>	<b>OBJETIVOS ESTRATEGICOS</b>
<b>CORTO</b>	Utilizar el módulo de maquinaria que nos otorgo la Secretaria de Desarrollo Rural para la conservación de los caminos.
<b>MEDIANO</b>	Continuar con la rehabilitación de las brechas, con la poca maquinaria propiedad del Municipio y gestionar ayuda con los Municipios vecinos. Gestionar los recursos para adquisición de maquinaria mediante algún Programa que implementa el Gobierno Estatal y Federal
<b>LARGO</b>	Seguir gestionando.

## 9.- Pavimentación del tramo carretero Alcaparrosa - Ixtlahuacan10. - Pavimentación con concreto hidráulico y empedrado ahogado de diversas calles en la Cabecera Municipal.

<b>PROBLEMA CENTRAL</b>	Este tramo que consta de 5 kms, encontrándose en su totalidad en terracerías en mal estado, provocando un deterioro gradual sobre los vehículos automotores que circulan.
<b>LINEA DE ACCION</b>	<b>Pavimentación del tramo carretero Alcaparrosa – Ixtlahuacán.</b>
<b>PLAZO</b>	<b>OBJETIVOS ESTRATEGICOS</b>
<b>CORTO</b>	Elaborar el Proyecto Ejecutivo de acuerdo a la normativa de la Dependencia correspondiente. Gestionar los recursos Federales y Estatales para llevar a cabo la obra. Obtener la validación del Proyecto Ejecutivo.
<b>MEDIANO</b>	Iniciar con la Pavimentación del tramo carretero que lleva de la localidad La Alcaparrosa a la localidad de Ixtlahuacán. Lograr un avance del 100%.
<b>LARGO</b>	Darle mantenimiento al tramo carretero y realizar la conservación según se requiera.



## 10. Pavimentación con concreto hidráulico y empedrado ahogado de diversas calles en la Cabecera Municipal.

<b>PROBLEMA CENTRAL</b>	Nuestras vialidades en su mayor parte se encuentran con baches debido al tráfico continuo de vehículos y algunos de carga pesada, también a que el pavimento existente es de empedrado común, arrojado con tierra y otras tantas a nivel de terracerías, hablando de un 60% de todas las calles de la Cabecera Municipal.
<b>LINEA DE ACCION</b>	<b>Pavimentación con concreto hidráulico y empedrado ahogado de diversas calles en la Cabecera Municipal.</b>
<b>PLAZO</b>	<b>OBJETIVOS ESTRATEGICOS</b>
<b>CORTO</b>	Identificar las vialidades donde tenemos los problemas y realizar los documentos pertinentes, para solicitar apoyo a las diferentes dependencias.
<b>MEDIANO</b>	Se logra abatir este rezago en un 20%
<b>LARGO</b>	Seguir solicitando recursos económicos. Se logra un avance del 50%.

## 11. Construcción en la calle la Paz de la Cabecera Municipal.

<b>PROBLEMA CENTRAL</b>	En la Cabecera Municipal de Unión de Tula, Jalisco; existe la calle la paz que circula de sur a norte, la cual se encuentra en muy mal estado y en este sentido tenemos un alta demanda vehicular
<b>LINEA DE ACCION</b>	<b>Construcción en la calle la Paz de la Cabecera Municipal.</b>
<b>PLAZO</b>	<b>OBJETIVOS ESTRATEGICOS</b>
<b>CORTO</b>	Realizar una reunión y conformar un comité para darle seguimiento a esta línea de acción.
<b>MEDIANO</b>	Detectar por donde se puede recibir el apoyo para llevar a cabo la petición requerida.
<b>LARGO</b>	Validación al 100%. Hacer gestión ante la SIOP.

## 12- Ampliación de la red eléctrica en diversas localidades del municipio.

<b>PROBLEMA CENTRAL</b>	Al paso del tiempo se han ido desarrollando las localidades de nuestro Municipio, en muchos aspectos, en este caso, mencionaremos el desarrollo urbano, el cual demanda más servicios, y uno de los principales es la energía eléctrica.
<b>LINEA DE ACCION</b>	<b>Ampliación de la red eléctrica en diversas localidades del municipio.</b>
<b>PLAZO</b>	<b>OBJETIVOS ESTRATEGICOS</b>
<b>CORTO</b>	Definir cuales localidades son las que se van a tomar en cuenta, priorizándolas por el grado de marginación. Investigar si existen recursos por medio de Departamento de Electrificación Rural; ya sea SeDeR o CFE.
<b>MEDIANO</b>	Realizar los Proyectos y en su caso la Solicitud de Presupuesto ante la Dependencia Normativa. Combatir el rezago a un 30%
<b>LARGO</b>	Continuar con las gestiones. Avance del 60%

### EJE TEMATICO: **Desarrollo Social Incluyente**

## 13.- Abastecimiento de medicamento y personal médico para consultas en Casas de Salud en varias localidades.

<b>PROBLEMA CENTRAL</b>	Sabemos que la atención que tenemos que brindar a la ciudadanía tiene que ser de calidad, en lo que respecta a Salud, pero existe un rezago en este rubro, ya que contamos con Casas de Salud con carencias de espacios y equipamiento adecuado para ofrecer el servicio correspondiente para atender una emergencia.
<b>LINEA DE ACCION</b>	<b>Construcción de casas de salud en varias localidades.</b>
<b>PLAZO</b>	<b>OBJETIVOS ESTRATEGICOS</b>
<b>CORTO</b>	Localizar las localidades que no cuentan con esta remodelación y elaborar el Proyecto.
<b>MEDIANO</b>	Obtener la validación por parte de la Secretaria de Salud. Ejecutar la acciones necesarias para equipar la localidad en cuestión de acuerdo al proyecto y Dependencia Normativa.
<b>LARGO</b>	Dotar de medicamentos y medicinas, así como; mobiliario y equipo a las Casas de Salud.

#### 14.- Rehabilitación y Ampliación del Centro de Salud en la Cabecera Municipal.

<b>PROBLEMA CENTRAL</b>	Continuando con lo que respecta a Salud, se tiene la necesidad de Rehabilitar y Ampliar el Centro de Salud ubicado en la Cabecera Municipal, para que sea 100% funcional, puesto que las personas que requieren de un servicio un poco más especializado, se tienen que trasladarse a otros Municipios por medios propios, el problema que hay mucha gente que no cuenta con los recursos económicos suficientes para este servicio.
<b>LINEA DE ACCION</b>	<b>Rehabilitación y Ampliación del Centro de Salud en la Cabecera Municipal.</b>
<b>PLAZO</b>	<b>OBJETIVOS ESTRATEGICOS</b>
<b>CORTO</b>	Elaborar un censo de las familias que periódicamente requiere este servicio. Obtener el visto bueno por parte de la Secretaria de Salud. Elaborar el Proyecto Ejecutivo.
<b>MEDIANO</b>	Autorización y Validación del Proyecto. Gestionar Recursos ante el Gobierno del Estado y Federal. Realizar la ejecución de los trabajos.
<b>LARGO</b>	Dar mantenimiento periódico en caso de requerirlo.

#### 15.- Construcción de alberca semi-olimpica en la Cabecera Municipal.

<b>PROBLEMA CENTRAL</b>	Existe un espacio que se está desaprovechando, dentro de la Unidad Deportiva Revolución, y es donde se pretende realizar la Construcción de una piscina semi-olimpica para que la población en general se recree, e inculcar una cultura de cuerpo
<b>LINEA DE ACCION</b>	<b>Construcción de alberca semi-olimpica en la Cabecera Municipal.</b>
<b>PLAZO</b>	<b>OBJETIVOS ESTRATEGICOS</b>
<b>CORTO</b>	Elaboración y validación de Proyecto Ejecutivo. Solicitud de recursos por medio del Diputado Federal de Distrito ante el Congreso.
<b>MEDIANO</b>	Avance de obra al 100%.
<b>LARGO</b>	Modernización y mejor equipamiento del área.

## 16. - Modernización de las unidades deportivas del municipio.

<b>PROBLEMA CENTRAL</b>	Las instalaciones actuales se encuentran en estado obsoleto, falta de equipamiento e infraestructura. Haciéndose notar con esto, que la ciudadanía carece de un incentivo para realizar deporte al aire libre, así como; la falta de iluminación en las áreas
<b>LINEA DE ACCION</b>	<b>Modernización de las unidades deportivas del municipio.</b>
<b>PLAZO</b>	<b>OBJETIVOS ESTRATEGICOS</b>
<b>CORTO</b>	Elaborar los proyectos correspondientes. Solicitar recursos al Gobierno del Estado.
<b>MEDIANO</b>	Ejecutar la modernización de las Unidades Deportivas. Avance del 50% en todo el Municipio.
<b>LARGO</b>	Seguir gestionando hasta abatir el rezago. Avance del 70%.

## 17.- remodelación y equipamiento del Auditorio de la Casa de la Cultura en la Cabecera Municipal.

<b>PROBLEMA CENTRAL</b>	Para que el Municipio y sus localidades se sigan desarrollando hemos detectado que se necesita un espacio adecuado para mostrar o dar a conocer a la demás ciudadanía, su cultura, sus tradiciones y eventos del pueblo; este es el caso de que exista un Auditorio adecuado para llevar a cabo las actividades.
<b>LINEA DE ACCION</b>	<b>remodelación y equipamiento del Auditorio de la Casa de la Cultura en la Cabecera Municipal.</b>
<b>PLAZO</b>	<b>OBJETIVOS ESTRATEGICOS</b>
<b>CORTO</b>	Elaborar el Proyecto Ejecutivo.
<b>MEDIANO</b>	Conformar un comité Pro-obra, para iniciar con la aportación municipal. Gestionar recursos ante la Secretaria de Cultura, por medio de los diferentes programas que implementa.
<b>LARGO</b>	Llevar a cabo la ejecución de la obra.

### 18.- Rehabilitación de Plazas Públicas en varias localidades del Municipio.

<b>PROBLEMA CENTRAL</b>	Otro de los problemas que tenemos en las localidades es que no se cuenta con un lugar de esparcimiento adecuado y debido a esto, se utilizan las Plazas Públicas, para todas las familias. Con esto se incentivan las relaciones intrafamiliares de los
<b>LINEA DE ACCION</b>	<b>Rehabilitación de Plazas Públicas en varias localidades del Municipio.</b>
<b>PLAZO</b>	<b>OBJETIVOS ESTRATEGICOS</b>
<b>CORTO</b>	Conformar un comité de obra, de acuerdo a las Reuniones del COPLADEMUN. Por parte de la Dirección de Obras Públicas, elaborar un Proyecto.
<b>MEDIANO</b>	Localizar terrenos para gestionar las áreas de donación.
<b>LARGO</b>	Reunir los recursos necesarios para la ejecución de la obra.

### 19.- Rehabilitación de los Centros Educativos del Municipio.

<b>PROBLEMA CENTRAL</b>	Año con año se tiene la petición de los maestros Directores de los diferentes Planteles Educativos de todo el Municipio; dichas solicitudes se refieren principalmente a problemas de rehabilitación y modernización, de las distintas áreas de los Planteles, como Aulas didácticas, bibliotecas y módulo de baños.
<b>LINEA DE ACCION</b>	<b>Rehabilitación de los Centros Educativos del Municipio.</b>
<b>PLAZO</b>	<b>OBJETIVOS ESTRATEGICOS</b>
<b>CORTO</b>	Acudir al Plantel por parte del personal del Departamento de Obras Publicas y realizar un inventario de las peticiones de los Directores. Ingresar las solicitudes a la Dependencia correspondiente de todos los Planteles Educativos a Modernizar y/o Rehabilitar. Iniciar con los trabajos hasta lograr un avance del 100%.
<b>MEDIANO</b>	Gestionar áreas nuevas para Planteles que las requieran.
<b>LARGO</b>	Darle continuidad al mantenimiento de los espacios rehabilitados.

**EJE TEMÁTICO: Desarrollo Ambiental Sustentable**

**20.- Rehabilitación de colectores y redes de drenaje para aguas negras en todo el Municipio.**

<b>PROBLEMA CENTRAL</b>	No se cuenta con el Departamento de Ecología ni con el Departamento de Desarrollo Urbano, que serían indispensables para atender el tema de la Contaminación y la Planeación del Desarrollo Urbano para clasificar el Uso de Suelo de acuerdo a la zona en nuestro Municipio.
<b>LINEA DE ACCION</b>	<b>Rehabilitación de colectores y redes de drenaje para aguas negras en todo el Municipio.</b>
<b>PLAZO</b>	<b>OBJETIVOS ESTRATEGICOS</b>
<b>CORTO</b>	Proponer la apertura de los Departamentos responsables para tratar los temas de contaminación y Usos de Suelo.
<b>MEDIANO</b>	Elaborar el Plan de Desarrollo Urbano del Municipio de Juchitlán. Elaborar un Reglamento de Ecología Municipal.
<b>LARGO</b>	Actualización de los Reglamentos concernientes al Desarrollo Urbano y Ecología.

**21.- Ampliación de redes de agua potable y tanques de almacenamiento en el Municipio de Unión de Tula.**

<b>PROBLEMA CENTRAL</b>	Las tuberías de agua potable en nuestro Municipio, se encuentran en deplorables condiciones en su mayor parte, (tubería de asbesto-cemento) crean un problema y un gasto fuerte para el Ayuntamiento en el mantenimiento de estas, por eso es importante realizar ampliaciones y rehabilitaciones de las redes de agua potable, con material de PVC o PAD como marca la norma hoy en día, por otra parte tenemos escases de este vital liquido y las localidades no cuentan con depósitos de almacenamiento en buenas condiciones para la captación, lo que nos lleva a la necesidad de rehabilitarlos y construir nuevos.
<b>LINEA DE ACCION</b>	<b>Ampliación de redes de agua potable y tanques de almacenamiento en el Municipio de Unión de Tula.</b>
<b>PLAZO</b>	<b>OBJETIVOS ESTRATEGICOS</b>
<b>CORTO</b>	Ubicar las calles donde existan redes con tubería ya obsoleta. Realizar los Proyectos Ejecutivos. Avance
<b>MEDIANO</b>	Iniciar con labores de ampliación de redes y rehabilitación de tanques de almacenamiento. Avance del 30% en todo el Municipio.
<b>LARGO</b>	Continuar gestionando para abatir este problema.

## 22.-Perforación y equipamiento de pozo profundo para el abastecimiento de agua potable en la localidad de San José de Ávila.

<b>PROBLEMA CENTRAL</b>	Se tiene solamente un pozo profundo en la localidad de San José de Ávila el cual fue construido hace varios años y ya resulta insuficiente, por lo tanto se requiere un nuevo pozo profundo.
<b>LINEA DE ACCION</b>	<b>Perforación y equipamiento de pozo profundo para el abastecimiento de agua potable en la localidad de San José de Ávila.</b>
<b>PLAZO</b>	<b>OBJETIVOS ESTRATEGICOS</b>
<b>CORTO</b>	Contratar a un especialista en estudios geofísicos para determinar el lugar de perforación. Realizar los Proyectos Ejecutivos.
<b>MEDIANO</b>	Gestionar los recursos ante las Dependencias Normativas correspondientes. Avance del 100% de la obra.
<b>LARGO</b>	Realizar trámites de registro correspondientes ante CNA. Mantenimiento periódico al equipamiento.

## 23.- Desazolve sobre los cauces de los arroyos en todo el Municipio.

<b>PROBLEMA CENTRAL</b>	Existen varios afluentes que pasan por el Municipio de Unión de Tula incluyendo las localidades, los cuales se encuentran llenos de material inerte, que se va acumulando con el paso del tiempo, esto representa un peligro en temporal de lluvias, ya que el área hidráulica se encuentra reducida y puede suceder un desbordamiento del cauce y provocar inundaciones a las comunidades.
<b>LINEA DE ACCION</b>	<b>Desazolve sobre los cauces de los arroyos en todo el Municipio.</b>
<b>PLAZO</b>	<b>OBJETIVOS ESTRATEGICOS</b>
<b>CORTO</b>	Detectar cual arroyo o rio requiere desazolve inmediato. Llevar la maquinaria necesaria para realizar dichos trabajos. Solicitar al Ejercito Mexicano apoyo con personal y maquinaria.
<b>MEDIANO</b>	Promover programas para extraer recursos económicos, que ayuden con el gasto de mantenimiento del Recurso Humano que apoye.
<b>LARGO</b>	Continuar con la gestión en las diferentes Dependencias.

## Área de Seguridad y Justicia

La situación, ha postergado la toma de decisiones y construcción de estrategias que fortalezcan el área en beneficio de la ciudadanía.

Mediano plazo. Acciones preventivas para el combate de conductas antisociales que implica reingeniería y fortalecimiento, impulsadas por la comisaría y plasmadas en los programas insertados para este beneficio. Tales como:

- Comercio Seguro.
- Unidad de Prevención y cumplimiento.
- Vigilancia de alto impacto.
- Puesta en marcha del programa “Escuela Segura”.

Y en temporada de eventos masivos que se tiene mayor concurrencia de personas, se aplican los siguientes programas:

- Evento Seguro.
- Menores sin alcohol.

Intranquilidades que exteriorizan a la comunidad. Será prioridad para la comisaría y el actual gobierno cumplir con la misión de salvaguardar la integridad física y bienes de la ciudadanía, preservando el orden público en estricto apego a los derechos humanos, y de conformidad a los reglamentos municipales, así como:

- Empezar acciones vinculadas con la prevención del delito.
- Reordenamiento de la estructura operativa de la corporación.
- Rezonificación del municipio para su vigilancia marcando los puntos clave.
- Fortalecer el nivel de respuesta al llamado de auxilio de la comunidad.
- Fortalecer vigilancia y patrullaje para disuadir conductas ilícitas y faltas administrativas.
- Establecer un programa permanente de capacitación y adiestramiento.
- Organizar operativos en atención a las incidencias delictivas de mayor relevancia.

## Área de agencias y delegaciones

NECESIDADES	OBJETIVOS	ACCIONES	METAS
*Infraestructura, programas sociales, diferentes tipos de apoyos.	*Que la población del municipio cuente con con apoyo de dicha área y mediante ella sus agentes y delegados puedan gestionar necesidades de sus comunidades	*Al momento se han llevado a cabo varias obras y mejoras en servicios mediante dicha área	*La meta es tener una mejora un 90 % en la gestión y acción de todas las comunidades de nuestro municipio



## Área de participación ciudadana

NECESIDADES	OBJETIVOS	ACCIONES	METAS
*oficina para dicha área, equipamiento en la área	*Que la población del municipio cuente con sus comités de barrio debidamente conformados, *gestionar el presupuesto participativo	*Al momento se lleva a cabo la creación y implementación de reglamento. *se lleva a cabo el programa ayuntamiento en tu comunidad o barrio	*La meta es tener una mejor participación de todos los habitantes del municipio y se lleve a cabo todos los lineamientos del reglamento.

## Área de Promoción Económica

OBJETIVOS	ACTIVIDADES
Incrementar el número de beneficiarios de los programas sociales, tales como	Hacer las gestiones pertinentes ante las dependencias del Gobierno Estatal y Federal
Jefas de Familia, Transporte para estudiantes.	Para que aumente el número de beneficiarios de los diferentes programas.
Obtener materiales para mejoramiento de vivienda a un precio accesible, para que las familias aumenten su calidad de vida.	Realizar convenios con asociaciones que nos apoyen con materiales a precio de mayoreo.
Impartir talleres de oficios para generar auto-empleos.	Gestionar con las dependencias correspondientes la impartición de talleres de los diferentes oficios.
Gestionar programas de apoyo a las Micro, pequeñas y medianas empresas MiPyME.	Elaborar proyectos productivos, gestionar el acceso a financiamientos y apoyos de gobierno, integrar un padrón y comité de comerciantes.
Gestionar programas para: * Construcción de viviendas de interés social y, * Mejoramiento de vivienda.	Firmar convenios con inmobiliarias, gobierno del Estado y Federal para la construcción de viviendas. Gestionar programas de piso firme, techo, baño digno, recamara adicional.

Jalisco incluyente	Entrega de bastones y sillas de ruedas, para personas de la tercera edad o con algún tipo de discapacidad.
Mujeres por el campo	Apoyo económico para la adquisición de producto tecnológico, para la producción de hortalizas y apoyo económico para adquisición de maquinaria.
Recrea	Apoyo con mochilas, útiles, uniformes y calzado escolar, el gobierno municipal aportó cerca de un millón de pesos. Para incorporar el programa.



## Área de Deportes

NECESIDADES	OBJETIVOS	ACCIONES	METAS
<p>*Infraestructura de canchas de Fútbol.</p> <p>*Iluminación cancha unión.</p>	<p>*Que la población del municipio cuente con canchas dignas para el mejor desarrollo de la actividad física.</p>	<p>*Al momento se lleva a cabo la nivelación y empastado de la cancha de tierra de la unidad deportiva, así como se iniciaron los trabajos en la cancha de la colonia Trigomil.</p>	<p>*La meta es tener dos canchas empastadas en la unidad deportiva, iluminar la cancha unión con lámparas tipo LED, así como el resto de las canchas del municipio.</p>
<p>*Reparación de instalaciones deportivas.</p>	<p>*Que todo usuario cuente con baños, vestidores, instalaciones limpias y en buen estado.</p>	<p>*al momento se están remodelando los vestidores del campo unión.</p>	<p>*Que todas las instalaciones cuenten con baños, vestidores en buen estado.</p>
<p>*Patronato de la Unidad Deportiva Revolución</p>	<p>*Que dicha unidad cuente con recursos propios para sus necesidades.</p>	<p>*Actualmente ya se trabaja con el patronato y se ha estado gestionando recursos para sus mejoras.</p>	<p>*Que sea una unidad autosuficiente.</p>
<p>*Ligas deportivas --Fútbol --volibol --basquetbol</p>	<p>*Que la población deportiva tulense se involucre más en la actividad física.</p>	<p>*Actualmente se cuenta con 12 ligas de fútbol en todas sus categorías, además se está conformando la escuela de volibol.</p>	<p>*Que la población cuente con otras disciplinas deportivas aparte del fútbol, zumba, aerobico, basquetbol etc.</p>
<p>*Escuelas de Entrenamientos.</p>	<p>*Que todo jugador adquiera los conocimientos, técnicas y reglas en el deporte que practica.</p>	<p>*Los entrenamientos se llevan a cabo semanalmente en sus diferentes disciplinas.</p>	<p>*Que todos nuestros deportistas estén aptos para cualquier competencia, que sean atletas de alto rendimiento.</p>
<p>*Personal de trabajo.</p>	<p>* concientizar y capacitar empleados para desempeñar mejor su función.</p>	<p>*Actualmente las instalaciones se muestran limpias y ordenadas.</p>	<p>*Concientizar a los usuarios para que ayuden a cuidar las instalaciones.</p>
<p>• Copa Jalisco .</p>	<p>*fomentar el deporte y que se siga apoyando a los jugadores con uniformes .</p>	<p>Se han presentado en varios municipios para llevar a cabo los partidos.</p>	<p>• Que los deportistas estén mejor equipados.</p>
<p>*Convenios.</p>	<p>*firmar convenio con CODE para tener ayuda en cuanto a programas y material deportivo.</p>	<p>* Están por iniciarse los trabajos con entrenadores físicos.</p>	<p>*Sacar mayor provecho de este programa para beneficio de la población tulense.</p>

## Área de Registro Civil

El Registro Civil es una institución de orden público y de interés social por medio de la cual el Estado hace constar, en forma auténtica y da publicidad a los hechos y actos constitutivos, modificativos y extintivos del estado civil de las personas.

El Registro Civil, es una de las instituciones que sirven de parámetro entre la calidad y eficiencia de los servicios públicos que brindan, tanto el Gobierno del Estado como del Municipio, en razón del contacto permanente que se tiene en este rubro con la ciudadanía, en virtud de que la población necesariamente requiere de esta Institución.

Al tenor de lo establecido en el Convenio de Colaboración del Registro Civil, firmado ante la Dirección General del Registro Civil en el Estado, las acciones que se realizarán en esta área de Registro Civil son las siguientes:

- Acreditación de la propiedad de las tumbas.
- Incorporación del Servicio de Expedición de Actas Foráneas (estatal y nacional).
- Restauración de los Libros que se encuentran en mal estado.
- Gestión ante Dirección General del Registro Civil del Estado la digitalización captura de las actas que aún no se encuentran en la base de datos.

## Área Turística

### OBJETIVO GENERAL.

Desarrollar un plan de acción con la finalidad de posicionar a Unión de Tlaxcala como uno de los municipios más reconocidos por su riqueza en Atractivos Naturales y Culturales de toda la Región, incluso del Estado, siendo así una de las poblaciones de mayor relevancia turística.

### OBJETIVOS PARTICULARES.

Desarrollar un proyecto que le permita a las comunidades de Tacotán y la Alpatahua beneficiarse de sus Atractivos Naturales mejor conocidos como la “Presa de Tacotán” y la “Válvula de Tacotán”.

Elaborar un proyecto mediante el cual se vea beneficiada la comunidad de Santa Rosa por contar con la “Presa Charco Azul”, mejor conocida como “Presa de Santa Rosa”.

Promover y apoyar a la comunidad de “La Alcaparrosa” como un Atractivo de Turismo Alternativo a través de un proyecto, dónde su mayor Recurso Potencial es la “Presa La Alcaparrosa”.

Realizar distintas actividades tales como organización de viajes y/o eventos que nos permitan apoyar el fomento de cultura turística en nuestros pobladores.

Reintegrar y apoyar al Consejo de Artesanos del Municipio.

Apoyar a Casa de la Cultura y DIF Municipal en las distintas actividades que requieran ayuda de parte del Departamento de Turismo.

Apoyar a los artesanos del municipio con proyectos innovadores y que atraigan el turismo de la región.

Apoyar a los inversionistas y empresarios a generar empleos y aumentar la afluencia turística.

## ACCIONES.

Desarrollar un estudio de Potencialidad Turística de las Comunidades de Tacotán y La Alpatahua, Santa Rosa de Lima, La Alcaparrosa que nos permita saber qué actividades a realizar son las más convenientes para los pobladores cada localidad y sus alrededores, respecto a sus Recursos Naturales.

Buscar y apoyar los distintos representantes del Sector Privado que deseen invertir en los distintos proyectos a desarrollar en cada comunidad.

Gestionar el trabajo en equipo con las distintas Instituciones Educativas para fomentar los viajes de incentivo en alumnos con mayor aprovechamiento educativo, con la intención de que se conozcan cada vez más nuestros Atractivos Naturales y Culturales, tales como presas, bordos, ex haciendas, etc.

Coordinar junto con el DIF Municipal, Casa de la Cultura y/o Promoción Económica, para organizar viajes de incentivo para los grupos de personas más vulnerables, así como de tercera edad, para apoyar el fomento en la visita a nuestros Atractivos Naturales y Culturales.

Organizar concursos en dónde puedan participar nuestros pobladores, con la finalidad de rescatar nuestras tradiciones gastronómicas, artesanales, artísticas, entre otras.

Realizar los trámites correspondientes para que los Artesanos del municipio sean apoyados y reconocidos por el Instituto de la Artesanía Jalisciense (IAJ).

Realizar periódicamente Exposiciones Artesanales para la promoción y venta de los productos elaborados por nuestros artesanos.

Capacitar constantemente a nuestros Artesanos locales para que expandan su mercado, con la finalidad de mejorar su calidad de vida, a través de la mejor y mayor producción de sus Artesanías.

Apoyo a Casa de la Cultura en el desarrollo de las distintas festividades del año, tales como: Fiestas Navideñas, Fiestas Decembrinas, Fiestas de Mayo, Fiestas de Octubre, Fiestas Patrias, Festival del Día de Muertos, entre otros.

Gestionar en el Gobierno del Estado los distintos proyectos solicitados por el Sector Privado, con la intención de bajar recursos para agilizar los mismos.

Trabajar con Gobierno del Estado para ser tomados en cuenta en la consolidación de la Ruta Turística "El Explorador" y de esta manera ser más promovidos y visitados; así como aumentar los ingresos a nuestra población.

## Área de Salud

OBJETIVOS	ACTIVIDADES
Fomentar, desarrollar, promover, apoyar y coordinar los programas de prevención de adicciones en la cabecera municipal y las localidades.	<ul style="list-style-type: none"> <li>• Conmemoración del 31 de Mayo - Día Mundial sin Tabaco.</li> <li>• Platicas informativas sobre prevención del uso y abuso de las sustancias adictivas.</li> <li>• Celebrar la Semana Municipal en Prevención de Adicciones conmemorando en ella el Día Internacional de la Lucha Contra el Uso Indevido y el Tráfico Ilícito de</li> </ul>
Coadyuvar con el centro de salud en la prevención de enfermedades trasmisibles.	<ul style="list-style-type: none"> <li>• Platicas de prevención y educación en torno al VIH/SIDA.</li> <li>• Conmemorar el 1 de diciembre día mundial de respuesta al</li> <li>• SIDA.</li> <li>• Trabaja en coordinación con el coordinador del centro</li> </ul>
Fortalecer la infraestructura de las casas y centros de salud del municipio.	<ul style="list-style-type: none"> <li>• Hacer un análisis de las necesidades físicas de las casas y centros de salud.</li> <li>• Dar pintura y hacer reparación de paredes, muros y</li> </ul>

<p>Mejorar el servicio médico que se brinda a las casas y centros de salud.</p>	<ul style="list-style-type: none"> <li>• Gestionar al coordinador del centro de salud la puntualidad, amabilidad y eficacia del personal médico que atiende las casas y centros de salud.</li> <li>• Gestionar a la región sanitaria aumentar la plantilla médica.</li> <li>• Gestionar el abasto suficiente de medicamentos que cubra con las necesidades de la población que atiende las casas y centros de salud.</li> </ul>
<p>Propiciar en la población del municipio las actitudes, valores y conductas adecuadas para motivar su participación.</p>	<ul style="list-style-type: none"> <li>• Ayudar a la población de escasos recursos de la cabecera municipal y de las localidades con el servicio de viajes a los hospitales de Guadalajara los días lunes, miércoles y viernes.</li> <li>• Crear grupos vecinales de apoyo en las colonias de la</li> </ul>

## Área de Hacienda Municipal

Procurar una mejor comunicación con la ciudadanía que contribuye al gasto público; previniendo, asesorando, visitando e informando, con el fin de lograr una eficiente para el municipio.

Implementar estrategias para una mejor distribución los recursos de una manera más equitativa, proporcional, transparente, honrada y honesta.

Presentar en tiempo y forma los estados financieros que comprenden la cuenta pública del municipio ante la auditoría del estado.

Implementar nuevas tecnologías de la información para una mejor y más eficaz administración tanto del recurso material como el recurso humano y financiero.

Brindar una mejor atención de calidad al ciudadano al otorgar un servicio público.

Implementar la tecnología para hacer cobros.

## Área de Ecología

Capacitación de personal y ciudadanía gestión y ejecución de proyectos en impacto ambiental, Implementación de foros y talleres.

Programa Permanente de concientización de la contaminación ambiental.  
Fomentar el Desarrollo Sustentable dentro del municipio.

Campaña permanente de reforestación.

Implementar Trabajos coordinados con las dependencias públicas para conservar y preservar los recursos que existen en el municipio.

Elaboración y aplicación de un proyecto de Compostaje en el Municipio.

## Aseo Público

Dentro de los objetivos principales en el aseo público se tiene que los residuos sólidos urbanos sean recolectados con la mayor eficacia posible, siendo entre las características principales que sea en el menor tiempo posible, cubriendo todo el municipio y ofrecer un servicio de calidad a la población, por lo que actualmente se ha trazado un camino para realizarlo.

Recolección: Se lleva a cabo de manera permanente en puntos estratégicos como son las esquinas de calles para que los habitantes coloquen en botes los desechos de basura y el camión pase más tarde a recoger, éste a su vez los traslade y deposite en un sitio destinado para ello. Que es el basurero Municipal Localizado.

En la actualidad se cubre todo el municipio en la recolección diaria, en la mayoría de los barrios se pasa todos los días de la semana ya que se cuenta con tres camiones recolectores, los cuales se turnan para así poder abarcar toda la cabecera municipal.

<b>Rutas en Calles y colonias</b>		
<b>Vehículo</b>	<b>Horario</b>	<b>De lunes a sábado</b>
Camión compactador	8:00 pm	Mercado, escuelas, Ingreso Norte, Lagunillas, Tepehuaje, gasolinera, calles Colima, Guanajuato, Zacatecas, Querétaro, Toluca, barrió La Unidad, libramiento, av. México hasta Sinaloa, Espinazo- retorna av. México, Puebla.
Camión jack	8:00 pm	Colonias Santa Cecilia, Espinazo, Paso Prieto
Camión kenwort	8:00 pm	Colonias la Guadalupana, Col. Trigomil, La Unidad, San Juan
Jueves	5:00 am	San Cayetano, San Agustín, San José de Ávila, Tacotán, Manzanillito, La Piñuela, Tacotán, Alpatahua
Viernes	5:00 am	Ixtlahuacán, Sta. Rosa, La Taberna, Santa Ana, San Gaspar
Sábado	5:00 am	San clemente
Domingo	7:00 am	Centro.



Se recolecta Aproximadamente 120 toneladas de basura a la semana.

Como podemos observar en los cuadros anteriores se recogen semanalmente 120 toneladas de RSU durante la semana, en el municipio de la siguiente manera:

Para poder disminuir la disposición final de los RSU en nuestro relleno sanitario se ha implementado una ruta alterna selectiva, para recoger los RSU reciclables y disminuir la disposición final, esta ruta selectiva recolecta aproximadamente 6 toneladas mensuales de material reciclable, el cual además de dejar de llevarlo al relleno hay una remuneración económica por dicho material.

Además, se planea habilitar los camiones recolectores de basura para que puedan tener un comportamiento espacial para que al recoger la basura puedan separar algunos de los residuos para reciclar.

A lo anteriormente mencionado se propone implementar una ruta más, pero esta será para residuos orgánicos, ya que según estudios representan el 50% del total de los RSU que produce el municipio, al implementar esta acción la disminución de la disposición final en nuestro relleno y además de poder crear la oportunidad de apoyar a nuestros productores con fertilizante orgánico.

La inversión que requiere esta nueva ruta es de 70,000 pesos mensuales los cuales incluyen pago de personal y combustible.

La ruta que se sugiere es solo grandes productores y zona centro del municipio como primera fase del proyecto esto para garantizar el funcionamiento de esta ruta; los grandes productores son tiendas de abarrotes y fruterías así como restaurantes y lugares de comidas caseras que en lo general son las que más residuos orgánicos generan, con lo que se plantea recolectar un aproximado de 1.5 ton al día de RSU orgánicos, lo que reducirá en un inicio 9 ton a la semana que se representa un 10 % de los RSU que actualmente se recolecta en el municipio.

## Agua Potable y Alcantarillado

AMPLIAR LA COBERTURA Y MEJORAR INFRAESTRUCTURA SOCIAL BASICA

ESTRATEGIA 2.1- Incrementar la cobertura de drenaje, alcantarillado y luz eléctrica en todas las comunidades, barrios y colonias.

<b>Localidad o Colonia</b>	<b>Línea de acción o proyecto</b>	<b>Área responsable</b>	<b>año</b>
SANTA ROSA	1 pozo y 1 tanque de almacenamiento	OSIAPA	2018-2021
CABECERA MUNICIPAL	5 pozos 2 tanques de almacenamiento 1 tanque de desahogo	OSIAPA	2018-2021
SAN GASPAR	1 pozo	OSIAPA	2018-2021
EL BONETE	Comparte pozo con la taberna solo con otro equipo de bombeo y tanque elevado	OSIAPA	2018-2021
COLONIA EL TRIGOMIL	1 pozo y 1 tanque de almacenamiento	OSIAPA	2018-2021
SANTA FE LA PIÑUELA TACOTAN LA ALPATAHUA	1 pozo 2 tanques de almacenamiento 2 equipos de bombeo	OSIAPA	2018-2021
SAN CLEMENTE	1 pozo y 1 tanque de almacenamiento	OSIAPA	2018-2021
SAN JOSE DE AVILA	No cuenta con pozo profundo	OSIAPA	2018-2021

# NECESIDADES

Necesidades de Comunidades, Barrios y Colonias del Municipio de Unión de Tlaxcala, Jalisco.

N o	Objetivos estratégicos	No. Estrategias específicas	NECESIDADES		Área responsa ble	Año
			COLONIA LOCALIDAD	Acción o Proyecto		
1	Crear y fortalecer los espacios de la infraestructura deportiva, recreativa y de usos múltiples	Estrategia 1.1- Organizar Eventos Deportivos Microregionales en Diferentes Disciplinas.	LA PIÑUELA	Remozamiento de Áreas Verdes del Jardín Principal.	Dir. Deportes	2018 - 2021
			LA PIÑUELA	Colocación de malla Ciclón en la Cancha Deportiva.		
			LA PIÑUELA	Construcción de Baños en la Cancha Deportiva.		
			ALCAPARROSA	Rehabilitación de la Cancha de Vólibol.		
			ALCAPARROSA	Reforestación del jardín principal		
			MANZANILLITO	Construcción de una Cancha de Usos Múltiples.		
			SANTA ROSA	Construcción de una Cancha de Usos Múltiples.		
			SANTA ANA	Rehabilitación de los Baños Públicos.		
			TACOTÁN	Rehabilitación de la Cancha Deportiva de fut bol y de Voleibol.		
			TACOTÁN	Acondicionamiento de Área Recreativa Infantil.		
		Estrategia 1.2- Identificar Habilidades y Capacidades artísticas en el Municipio.	TACOTÁN	Nivelación de la Cancha de Fut-bol.	CULTURA	2018 - 2021
			TACOTÁN	Construcción de Baños en la Cancha Deportiva.		
			ALPATAHUA	Construcción de Cancha de usos Múltiples		
			ALPATAHUA	Colocar malla ciclónica en la cancha deportiva		
			SANTA FE	Construcción de baños y vestidores en la cancha deportiva		
			SANTA FE	Construcción de baños en la cancha deportiva		
			SANTA FE	Construir una cisterna para regar la cancha deportiva		
			SAN AGUSTIN	Construcción de baños para la cancha deportiva.		
			SAN AGUSTIN	Rehabilitación de la cancha de usos Múltiples.		
			SAN CAYETANO	Rehabilitación del Jardín Principal y los baños		
			IXTLAHUACAN	Construcción de parque rustico recreativo		
			IXTLAHUACAN	Circular la Cancha Deportiva		
			IXTLAHUACAN	Empastar la cancha de Futbol y techar las gradas		
			IXTLAHUACAN	Dar mantenimiento al área infantil		
			SAN CLEMENTE	Implementar cursos talleres y conferencias culturales.		
			LA LOMA	Rehabilitar los espacios del parque con áreas para fiestas infantiles		
			LA LOMA	Construcción de Banquetas en el Perímetro del área recreativa		
			LA LOMA	Reforestación de calles, plazas y jardines.		
			UNIDAD DEPORTIVA	Rehabilitación de Unidad Deportiva Revolución		
			UNIDAD DEPORTIVA	Promover el Deporte en el Municipio.		
2	Ampliar la cobertura, y mejorar infraestructura social básica.	Estrategia 2.1- Incrementar la Cobertura de Drenaje, Alcantarillado y Luz Eléctrica en todas las Comunidades Barrios y Colonias.	LA PIÑUELA	Reparación y rehabilitación del sistema hidráulico.	Obras Públicas	2018 - 2021
			LA PIÑUELA	Ampliación de Redes Eléctricas en la Localidad.		
			LA PIÑUELA	Construir un Velatorio.		
			LA PIÑUELA	Construir una boca de Tormenta en la calle privada independencia que le dé cause a la corriente de Agua.		
			LA PIÑUELA	Ampliación y reparación de Líneas de Drenaje.		
			LA PIÑUELA	Empedrado base adoquín		
			LA PIÑUELA	Cambio de una línea de agua potable.		
			PUENTE DE LA TRINIDAD	Resolver el Problema de Agua Potable.		



<b>Estrategia 2.2-</b> Incrementar el Abastecimiento y Distribución de Agua Potable en el Municipio.	PUENTE DE LA TRINIDAD	Mejoramiento de alumbrado publico	<b>Obras Públicas</b>	2018 - 2021
	ALCAPARROSA	Perforación de un Pozo Artesiano para Solucionar el Problema de agua Potable.		
<b>Estrategia 2.3-</b> Sensibilizar a los Usuarios para que sean Buenos Contribuyentes.	ALCAPARROSA	Desazolver la Fosa Séptica de la Comunidad.	<b>Hacienda Municipal, Catastro y Obras Públicas</b>	2018 - 2021
	ALCAPARROSA	Construcción de otra Fosa Séptica para abastecer la comunidad.		
	ALCAPARROSA	Ampliación del empedrado de las calles		
	MANZANILLITO	Empedrado de las Calles		
	MANZANILLITO	Solucionar el Problema del Agua Potable.		
	MANZANILLITO	Alumbrado Público		
	SAN GASPAS	Mejoramiento y equipamiento de Infraestructura Urbana.		
	SAN GASPAS	Extender la red de Alumbrado Público, donde sea Necesario.		
	SAN GASPAS	Construcción de líneas de drenaje		
	SAN GASPAS	Resolver el Problema de desabasto de Agua Potable.		
	SAN GASPAS	Empedrado de calles.		
	SAN GASPAS	Remodelación de baños públicos		
	SAN JOSÉ DE ÁVILA	Construcción de línea de electrificación en la Colonia		
	SAN JOSÉ DE ÁVILA	Introducir la luz eléctrica del crucero a la comunidad		
	SAN JOSÉ DE ÁVILA	Empedrado de algunas calles		
	SAN JOSÉ DE ÁVILA	Construir red alimentadora de agua potable		
	SANTA ROSA	Gestionar la instalación de una antena para celular		
	SANTA ROSA	Construcción de drenaje en algunas casas.		
	SANTA ROSA	Infraestructura Social Básica en la Comunidad (red de agua potable, alcantarillado, drenaje y electrificación).		
	SANTA ROSA	Mejorar la infraestructura del agua potable.		
	LA TABERNA	Desazolver el drenaje		
	LA TABERNA	Rehabilitación y empedrado de las calles.		
	SANTA ANA	Gestionar rehabilitación de plaza principal		
	SANTA ANA	Mejoramiento y equipamiento de Infraestructura Urbana.		
	TACOTÁN	Acomodar las alcantarillas		
	TACOTÁN	Resolver el problema del drenaje de la calle principal.		
	TACOTÁN	Empedrado de la calle principal.		
	CRUCERO DE SAN CLEMENTE	Extensión de Redes de Electrificación.		
	ALPATAHUA	Ampliación de red de drenaje		
	ALPATAHUA	Resolver el problema del Agua Potable		
	ALPATAHUA	Empedrado de las calles		
	ALPATAHUA	Ampliación de red de drenaje		
SANTA FE	Electrificación de algunas calles.			
SANTA FE	Rehabilitación del empedrado de la calle principal			
SANTA FE	Continuación de empedrado de la calle Agustín Yáñez			
SANTA FE	Infraestructura Social Básica en la comunidad (red de agua potable, alcantarillado, drenaje y electrificación)			
SANTA FE	Resolver el problema del Agua Potable			
SANTA FE	Gestionar una antena para señal de celular.			
EL BONETE	Empedrado y Luz Eléctrica en el Carrizal.			
SAN AGUSTIN	Postes para Alumbrado Público,			
SAN AGUSTIN	Infraestructura Social Básica en la Comunidad (red de agua potable, alcantarillado, drenaje y electrificación).			
SAN AGUSTIN	Construir una boca de tormenta			
SAN AGUSTIN	Electrificación de las calles de El Carrizal			
SAN AGUSTIN	Instalación de red de drenaje en algunas calles			
SAN AGUSTIN	Rehabilitación de alumbrado publico			
SAN AGUSTIN	Rehabilitación de plaza			
SAN AGUSTIN	Desazolvé de bordo			
SAN AGUSTIN	Infraestructura Social Básica en la Comunidad (red de agua potable, alcantarillado, drenaje y electrificación).			



SAN CAYETANO	Introducción de drenaje sanitario en la Colonia Loma Bonita.
SAN CAYETANO	Colocación de drenaje para dren de la Hacienda por la parte de atrás de la calle.
SAN CAYETANO	Empedrado de las Calles
SAN CAYETANO	Solucionar los problemas de drenaje
SAN CAYETANO	Construcción de banquetas en las calles principales.
SAN CAYETANO	Instalación de antena de telefonía móvil
IXTLAHUACAN	Rehabilitación constante de las calles
IXTLAHUACAN	Construcción de línea de electrificación en calle México.
IXTLAHUACAN	Construir empedrado por calle Independencia a ambos lados de la carretera
SAN CLEMENTE	Continuación del empedrado de calle Revolución hasta el panteón.
SAN CLEMENTE	Infraestructura Social Básica en la comunidad ( red de agua potable, alcantarillado, drenaje y electrificación)
SAN CLEMENTE	Mantener y rehabilitar los panteones en especial las tumbas más antiguas (patrimonio municipal)
SAN CLEMENTE	Trabajar la problemática del abastecimiento de Agua Potable.
SAN CLEMENTE	Mejorar el Alumbrado público.
SAN CLEMENTE	Mantenimiento de calles
IXTLAHUACAN	Instalación de antena de telefonía móvil
UNIDAD DEPORTIVA	Mejorar el Alumbrado público.
UNIDAD DEPORTIVA	Construcción de red de agua potable y red de drenaje (calle Guerrero)
UNIDAD DEPORTIVA	Trabajar la problemática del abastecimiento de Agua Potable
UNIDAD DEPORTIVA	Rehabilitación del Empedrado de las Calles
SAN JUAN DE ARRIBA	Habilitar el pozo Artesiano que está en el potrero de la manga para dotar de agua al barrio.
SAN JUAN DE ARRIBA	Atender el problema de Luz, Drenaje y Servicios Públicos. (calle Chetumal)
SAN JUAN DE ARRIBA	Rehabilitar las calles Chihuahua y Monterrey.
SAN JUAN DE ARRIBA	Alumbrado y empedrado de las calles Chihuahua y Nayarit
SAN JUAN DE ARRIBA	Alumbrado y empedrado Calle Tepic – Mexicali - Chihuahua.
EL PEPINO	Mantenimiento de empedrados en las Calles Guanajuato y Colima.
EL PEPINO	Infraestructura Social Básica en el barrio ( red de agua potable, alcantarillado, drenaje y electrificación)
SANTA CECLILIA	Rehabilitación constante de las calles
SANTA CECLILIA	Construcción de empedrado ahogado en cemento con vía de circulación a base de lozas de concreto calle Yucatán, Colonia santa Cecilia.
SANTA CECLILIA	Solucionar la problemática del Agua.
SANTA CECLILIA	Instalación de red de drenaje
PASO PRIETO	Trabajar en la rehabilitación de la calle Quintana Roo (entre el panteón y el rastro municipal).
EL ESPINAZO	Construcción de empedrado ahogado en cemento (Calle Jalisco) desde saltillo hasta chihuahua
LA PAROTA	Mejorar las condiciones del panteón municipal.
COL. LAGUNILLAS	Extensión de Redes de Electrificación de la Calle Puerto Manzanillo y Paseo Topete.
COL. LAGUNILLAS	Instalación de red de drenaje. Instalación de red de agua potable. Empedrado común. (Machuelo) Puerto Manzanillo.
COL. LAGUNILLAS	Instalación de red de drenaje y agua potable (calle Puerto Ensenada)
COL. LAGUNILLAS	Construcción de empedrado en calle Puerto Ensenada.
COL. LA GUADALUPANA	Infraestructura Social Básica en la Colonia (Red de Agua Potable, Drenaje, Alcantarillado y Electrificación).



			<table border="1"> <tr> <td>COL. LA GUADALUPANA</td> <td>Construcción de Banquetas.</td> </tr> <tr> <td>COL. LA GUADALUPANA</td> <td>Rehabilitar las calles Oaxaca y Guanajuato.</td> </tr> <tr> <td>COL. TRIGOMIL</td> <td>Infraestructura Social Básica en la comunidad ( red de agua potable, alcantarillado, drenaje y electrificación)</td> </tr> <tr> <td>COL. TRIGOMIL</td> <td>Colector de drenaje de aguas negras de la colonia a la Cabecera Municipal.</td> </tr> <tr> <td>TEPEHUAJE</td> <td>Alumbrado Público de la Colonia.</td> </tr> <tr> <td>TEPEHUAJE</td> <td>Construcción de tanque de agua</td> </tr> </table>	COL. LA GUADALUPANA	Construcción de Banquetas.	COL. LA GUADALUPANA	Rehabilitar las calles Oaxaca y Guanajuato.	COL. TRIGOMIL	Infraestructura Social Básica en la comunidad ( red de agua potable, alcantarillado, drenaje y electrificación)	COL. TRIGOMIL	Colector de drenaje de aguas negras de la colonia a la Cabecera Municipal.	TEPEHUAJE	Alumbrado Público de la Colonia.	TEPEHUAJE	Construcción de tanque de agua		
COL. LA GUADALUPANA	Construcción de Banquetas.																
COL. LA GUADALUPANA	Rehabilitar las calles Oaxaca y Guanajuato.																
COL. TRIGOMIL	Infraestructura Social Básica en la comunidad ( red de agua potable, alcantarillado, drenaje y electrificación)																
COL. TRIGOMIL	Colector de drenaje de aguas negras de la colonia a la Cabecera Municipal.																
TEPEHUAJE	Alumbrado Público de la Colonia.																
TEPEHUAJE	Construcción de tanque de agua																
3	Implementar programas de concientización ecológica y limpieza.	Estrategia 3.1- Tratamiento de Aguas Residuales.	SAN GASPAR	Mejorar el Sistema de Recolección de Basura.	Ecología	2018 - 2021											
			SANTA ANA	Gestionar botes para la basura													
			SAN CAYETANO	Hacer una laguna de Oxidación con tratamiento de Aguas Residuales													
			IXTLAHUACAN	Cambiar las Fosas Sépticas a las orillas de la Población													
		Estrategia 3.2- Promover la Cultura del Reciclaje y Reutilización de los Residuos Orgánicos e Inorgánicos	IXTLAHUACAN	Trabajar sobre el basurero de la Delegación	Ecología	2018 - 2021											
			IXTLAHUACAN	Clausurar el basurero del camino de Ixtlahuacán a san Gaspar.													
			UNIDAD DEPORTIVA	Fomentar la Cultura de Reciclado de Basura.													
			SANTA CECILIA	Contenedores para la basura.													
			EL ESPINAZO	Mejorar la eficiencia de los servicios públicos municipales en especial la recolección de desechos.													
			EL ESPINAZO	Comprar otro camión recolector de basura.													
Estrategia 3.3- Gestionar Equipamiento para el Servicio de Limpieza en el Municipio.	TEPEH. / FÁTIMA	Recolección de Basura.	Oficialía Mayor	2018 - 2021													
4	Gestionar programas de apoyos a productores del campo, con mejoramiento de las condiciones para su productividad.	Estrategia 4.1- Apoyar en la gestión de proyectos agropecuarios.	LA PIÑUELA	Gestionar Apoyos o Programas para el Campo.	Depto. Agropecuario	2018 - 2021											
			LA PIÑUELA	Reparación de caminos saca-cosechas													
			PUENTE DE LA TRINIDAD	Gestionar Apoyos o Programas para el Campo.													
		Estrategia 4.2- Incrementar los Ingresos de los Productores.	ALCAPARROSA	Gestionar Apoyos o Programas para el Campo.	Depto. Agropecuario	2018 - 2021											
			ALCAPARROSA	Gestionar Crías de peces para la Presa.													
			ALCAPARROSA	Reparación de caminos saca-cosechas													
			MANZANILLITO	Gestionar Apoyos o Programas para el Campo.													
			SAN GASPAR	Rehabilitar brechas y caminos saca cosechas.													
			SAN GASPAR	Gestionar Apoyos o Programas para el Campo.													
			SAN GASPAR	Reparación de caminos saca-cosechas													
			Estrategia 4.3- Facilitar el acceso de los Productores a los Esquemas de Financiamiento y Apoyos de Gobierno.	SAN JOSÉ DE ÁVILA			Gestionar Apoyos o Programas para el Campo.										
				SAN JOSÉ DE ÁVILA			Reparación de caminos saca-cosechas										
				SANTA ROSA			Gestionar Apoyos o Programas para el Campo.										
			LA TABERNA	Gestionar Apoyos o Programas para el Campo.			Depto. de Maquinaria y Depto. Agropecuario	2018 - 2021									
			LA TABERNA	Apoyo a productores del campo con Maquinaria para bordos y caminos Saca-Cosechas.													
			SANTA ANA	Arreglar los caminos saca- cosechas													
			SANTA ANA	Gestionar la comercialización para el Campo.													
			TACOTÁN	Gestionar Apoyos o Programas para el Campo.													
			TACOTÁN	Rehabilitar brechas y caminos saca cosechas.													
			ALPATAHUA	Gestionar Apoyos o Programas para el Campo.													
			SANTA FE	Construcción de la Casa Ejidal.													
		SANTA FE	Gestionar Apoyos o Programas para el Campo.														
		SANTA FE	Reparación de caminos saca-cosechas														
		EL BONETE	Reparación de caminos saca-cosechas														
		EL BONETE	Gestionar apoyos a programas para el campo														
		SAN AGUSTIN	Gestionar Apoyos o Programas para el Campo.														



			SAN AGUSTIN	Gestionar Apoyo a productores del campo con Maquinaria para bordos y caminos saca-cosechas		
			SAN AGUSTIN	Desazolver la presa y desarrollar un proyecto turístico.		
			SAN CAYETANO	Gestionar apoyos y programas para el Campo y Ganadería.		
			IXTLAHUACAN	Apoyo de nivelación de Parcelas		
			IXTLAHUACAN	Gestionar Apoyos o Programas para el Campo.		
			IXTLAHUACAN	Reparación de camino saca-cosechas		
			SAN CLEMENTE	Rehabilitación de caminos saca-cosechas		
			SAN CLEMENTE	Rehabilitación del baño garrapaticida.		
5	Ampliar la infraestructura equipamiento, personal y medicamentos del sector salud.	Estrategia 5.1- Fortalecer la Infraestructura de los Centros y Casas de Salud del Municipio.	LA PIÑUELA	Abastecimiento de medicamento de la Casa de Salud.	Salud	2018 - 2021
			SANTA ROSA	Poner en funcionamiento la Casa de Salud		
			LA TABERNA	Atención médica en la Comunidad.		
			LA TABERNA	Rehabilitación de la casa de salud		
			TACOTÁN	Rehabilitar y equipar la Casa de Salud		
			SAN AGUSTIN	Ampliación y mejora de la Casa de Salud, gestión de personal y medicamento.		
		Estrategia 5.2- Mejorar el Servicio Médico que Ofrecen los Centros y Casas de Salud del Municipio.	SAN CAYETANO	Gestionar Apoyos para la de la Casa de Salud	Obras publicas	2018 - 2021
			LA LOMA	Equipamiento adecuado a Protección civil y gestionar una ambulancia para el centro de Salud.		
			PASO PRIETO	Mejorar los servicios de Salud del Municipio.		
			PASO PRIETO	Gestionar una camilla para bañar a las personas del Asilo.		
			PASO PRIETO	Gestionar pasamanos para las personas del Asilo		
			PASO PRIETO	Rehabilitación de los baños para las personas del Asilo		
			PASO PRIETO	Rehabilitación de los baños para las personas del Asilo		
		Estrategia 5.3- Gestionar más Doctores y Enfermeras, para poder Atender la Demanda de Salud en el Municipio.	LA PAROTA	Eficientar la Promotoría de Trabajo Social, para focalizar las necesidades.	Promotoría de Salud y Comité de Salud.	2018 - 2021
			COL TRIGOMIL.	Circular la casa de Salud.		
Estrategia 5.4- Gestionar Mayor Presupuesto Económico para Cubrir las Necesidades Básicas de Medicamentos y Material e Instrumentos.			Comité de Salud.	2018 - 2021		
6	Fomentar la inversión pública y privada para la creación de fuentes de empleo a grupos vulnerables.	Estrategia 6.1- Generación de Empleos en la Obra Pública, dando Prioridad a la Mano de Obra Local.	TACOTÁN	Buscar fuentes de empleo para las mujeres a través de Programas Sociales.	Instituto de la mujer	2018 - 2021
			TACOTÁN	Apoyo para desarrollar el Programa Comunitario de la Mujer.		
			ALPATAHUA	Buscar empleo para la Mujer.		
			SAN AGUSTIN	Impartir talleres de Oficios para generar empleos		
			SAN CAYETANO	Impartir talleres de Oficios para generar empleos.		
		Estrategia 6.2- Apoyo con Incentivos a Fondo Perdido a Microempresas en el Municipio.	SAN CAYETANO	Apoyo para el pago del Agua Potable a las personas de la Tercera Edad	Promoción Económica	2018 - 2021
			IXTLAHUACAN	Empleo para las personas de la Localidad y el Municipio		
			LA LOMA	Buscar la integración de las personas con alguna discapacidad a la vida laboral para que tengan sustento económico.		
		Estrategia 6.3- Implementación de Talleres de Oficio, para la Generación de	LA LOMA	Fomentar el comercio justo y gestionar apoyos y créditos a los comerciantes.	Promoción Económica.	2018 - 2021
			LA LOMA	Dar a conocer los programas Federales y Estatales.		
			LA LOMA	Generar fuentes de trabajo para gente adulta.		
			LA LOMA	Fomentar una bolsa de empleo.		
			LA LOMA	Promover talleres para los oficios de carpintería, herrería, electrificación, etc.		
			UNIDAD DEPORTIVA	Generar fuentes de trabajo para mujeres.		



		Empleos en el Municipio.	<table border="1"> <tr> <td>EL PEPINO</td> <td>Programas para fomentar e incentivar fuentes de empleo sobre todo de jóvenes.</td> </tr> <tr> <td>PASO PRIETO</td> <td>Promover las bolsas de trabajo en las obras para la gente de la Localidad.</td> </tr> <tr> <td>EL ESPINAZO</td> <td>Programas de financiamiento para incentivar la creación de micro, pequeñas y medianas empresas.</td> </tr> <tr> <td>LA PAROTA</td> <td>Gestionar fuentes de empleo para los grupos más vulnerables.</td> </tr> <tr> <td>COL TRIGOMIL.</td> <td>Dar empleo a la gente de la Colonia.</td> </tr> <tr> <td>COL TRIGOMIL.</td> <td>Crear una empacadora para la hoja de maíz.</td> </tr> <tr> <td>TEPEHUAJE / FÁTIMA</td> <td>Promover fuentes de empleo para la mujer.</td> </tr> </table>	EL PEPINO	Programas para fomentar e incentivar fuentes de empleo sobre todo de jóvenes.	PASO PRIETO	Promover las bolsas de trabajo en las obras para la gente de la Localidad.	EL ESPINAZO	Programas de financiamiento para incentivar la creación de micro, pequeñas y medianas empresas.	LA PAROTA	Gestionar fuentes de empleo para los grupos más vulnerables.	COL TRIGOMIL.	Dar empleo a la gente de la Colonia.	COL TRIGOMIL.	Crear una empacadora para la hoja de maíz.	TEPEHUAJE / FÁTIMA	Promover fuentes de empleo para la mujer.		
EL PEPINO	Programas para fomentar e incentivar fuentes de empleo sobre todo de jóvenes.																		
PASO PRIETO	Promover las bolsas de trabajo en las obras para la gente de la Localidad.																		
EL ESPINAZO	Programas de financiamiento para incentivar la creación de micro, pequeñas y medianas empresas.																		
LA PAROTA	Gestionar fuentes de empleo para los grupos más vulnerables.																		
COL TRIGOMIL.	Dar empleo a la gente de la Colonia.																		
COL TRIGOMIL.	Crear una empacadora para la hoja de maíz.																		
TEPEHUAJE / FÁTIMA	Promover fuentes de empleo para la mujer.																		
7	Gestionar programas para mejoramiento de vivienda y ampliar la cobertura de casas de interés social.	<b>Estrategia 7.1-</b> Gestionar Programas para Construcción de Viviendas de Interés Social.	<table border="1"> <tr> <td>LA TABERNA</td> <td>Construcción de Baños (baño digno)</td> </tr> <tr> <td>LA TABERNA</td> <td>Gestionar el Programa "Recamara-Recamara" en la Comunidad.</td> </tr> <tr> <td>SAN CLEMENTE</td> <td>Gestionar programas de baño digno a personas de bajos recursos.</td> </tr> <tr> <td>LA LOMA</td> <td>Gestionar viviendas de Interés Social para las personas más necesitadas.</td> </tr> </table>	LA TABERNA	Construcción de Baños (baño digno)	LA TABERNA	Gestionar el Programa "Recamara-Recamara" en la Comunidad.	SAN CLEMENTE	Gestionar programas de baño digno a personas de bajos recursos.	LA LOMA	Gestionar viviendas de Interés Social para las personas más necesitadas.	Ayuntamiento y Promoción Económica.	2018 - 2021						
		LA TABERNA	Construcción de Baños (baño digno)																
		LA TABERNA	Gestionar el Programa "Recamara-Recamara" en la Comunidad.																
SAN CLEMENTE	Gestionar programas de baño digno a personas de bajos recursos.																		
LA LOMA	Gestionar viviendas de Interés Social para las personas más necesitadas.																		
<b>Estrategia 7.2-</b> Buscar la Forma para Terminar el Fraccionamiento que se encuentra en Proceso de Construcción.	<table border="1"> <tr> <td>SAN JUAN DE ARRIBA</td> <td>Actualización y Ordenamiento del padrón de Catastro en el Municipio.</td> </tr> <tr> <td>COL. GUADALUPANA</td> <td>Gestionar la construcción de viviendas de interés social.</td> </tr> <tr> <td>COL TRIGOMIL.</td> <td>Hacer Gestiones para la Escrituración de Predios.</td> </tr> </table>	SAN JUAN DE ARRIBA	Actualización y Ordenamiento del padrón de Catastro en el Municipio.	COL. GUADALUPANA	Gestionar la construcción de viviendas de interés social.	COL TRIGOMIL.	Hacer Gestiones para la Escrituración de Predios.	Catastro Municipal y Secretaría General.	2018 - 2021										
SAN JUAN DE ARRIBA	Actualización y Ordenamiento del padrón de Catastro en el Municipio.																		
COL. GUADALUPANA	Gestionar la construcción de viviendas de interés social.																		
COL TRIGOMIL.	Hacer Gestiones para la Escrituración de Predios.																		
<b>Estrategia 7.3-</b> Gestionar Programas para Mejorar las Viviendas de las Personas más Necesitadas.		Promoción Económica.	2018 - 2021																
8	Formar cuerpos de policía que se caractericen por su profesionalismo y calidad humana.	<b>Estrategia 8.1-</b> Mejorar las condiciones de Higiene y Seguridad de los Detenidos.	<table border="1"> <tr> <td>LA LOMA</td> <td>Trabajar la problemática de Seguridad Pública en las Área de Parques y Alameda.</td> </tr> <tr> <td>LA LOMA</td> <td>Trabajar la cuestión de Seguridad en nuestro Municipio.</td> </tr> <tr> <td>COL. LAGUNILLAS</td> <td>Trabajar la seguridad pública.</td> </tr> </table>	LA LOMA	Trabajar la problemática de Seguridad Pública en las Área de Parques y Alameda.	LA LOMA	Trabajar la cuestión de Seguridad en nuestro Municipio.	COL. LAGUNILLAS	Trabajar la seguridad pública.	Seguridad Pública	2018 - 2021								
		LA LOMA	Trabajar la problemática de Seguridad Pública en las Área de Parques y Alameda.																
		LA LOMA	Trabajar la cuestión de Seguridad en nuestro Municipio.																
COL. LAGUNILLAS	Trabajar la seguridad pública.																		
<b>Estrategia 8.2-</b> Equipamiento y Armamento Suficiente.		Seguridad Pública.	2018 - 2021																
<b>Estrategia 8.3-</b> Cuerpo de Policía Eficiente.		Seguridad Pública	2018 - 2021																
9	Reformar el sistema educativo del municipio en cuanto a infraestructura básica.	<b>Estrategia 9.1-</b> Solucionar la Creciente Demanda de Infraestructura Escolar.	<table border="1"> <tr> <td>LA PIÑUELA</td> <td>Relevación de terreno para desahogo de agua pluvial de Escuela Primaria "Josefa Ortiz de Domínguez".</td> </tr> <tr> <td>LA PIÑUELA</td> <td>Banqueta de la Escuela Telesecundaria.</td> </tr> <tr> <td>SAN GASPAR</td> <td>Construcción de un Salón en el Jardín de Niños.</td> </tr> <tr> <td>LA TABERNA</td> <td>Apoyo de material deportivo, útiles escolares y mantenimiento de las Escuelas.</td> </tr> <tr> <td>LA TABERNA</td> <td>Promover becas a estudiantes sobresalientes.</td> </tr> </table>	LA PIÑUELA	Relevación de terreno para desahogo de agua pluvial de Escuela Primaria "Josefa Ortiz de Domínguez".	LA PIÑUELA	Banqueta de la Escuela Telesecundaria.	SAN GASPAR	Construcción de un Salón en el Jardín de Niños.	LA TABERNA	Apoyo de material deportivo, útiles escolares y mantenimiento de las Escuelas.	LA TABERNA	Promover becas a estudiantes sobresalientes.	Obras Públicas	2018 - 2021				
		LA PIÑUELA	Relevación de terreno para desahogo de agua pluvial de Escuela Primaria "Josefa Ortiz de Domínguez".																
		LA PIÑUELA	Banqueta de la Escuela Telesecundaria.																
		SAN GASPAR	Construcción de un Salón en el Jardín de Niños.																
		LA TABERNA	Apoyo de material deportivo, útiles escolares y mantenimiento de las Escuelas.																
		LA TABERNA	Promover becas a estudiantes sobresalientes.																
		<b>Estrategia 9.2-</b> Orientar a Padres de Familia en la Formación de Valores, Seguridad y Conciencia Ecológica.	<table border="1"> <tr> <td>ALPATAHUA</td> <td>Construcción de Baños de las Escuela Primaria.</td> </tr> <tr> <td>ALPATAHUA</td> <td>Comienzo de Talud a base de piedra braza para contener terraplén en Telesecundaria</td> </tr> <tr> <td>SANTA FE</td> <td>Gestionar Apoyos para las Escuelas</td> </tr> <tr> <td>SANTA FE</td> <td>Construir un comedor para la Escuela Primaria</td> </tr> <tr> <td>SANTA FE</td> <td>Construir un comedor para el Jardín de Niños</td> </tr> <tr> <td>SANTA FE</td> <td>Gestionar Juegos infantiles para el Jardín de Niños</td> </tr> </table>	ALPATAHUA	Construcción de Baños de las Escuela Primaria.	ALPATAHUA	Comienzo de Talud a base de piedra braza para contener terraplén en Telesecundaria	SANTA FE	Gestionar Apoyos para las Escuelas	SANTA FE	Construir un comedor para la Escuela Primaria	SANTA FE	Construir un comedor para el Jardín de Niños			SANTA FE	Gestionar Juegos infantiles para el Jardín de Niños	Regiduría de Educación y Ecología	2018 - 2021
		ALPATAHUA	Construcción de Baños de las Escuela Primaria.																
		ALPATAHUA	Comienzo de Talud a base de piedra braza para contener terraplén en Telesecundaria																
		SANTA FE	Gestionar Apoyos para las Escuelas																
SANTA FE	Construir un comedor para la Escuela Primaria																		
SANTA FE	Construir un comedor para el Jardín de Niños																		
SANTA FE	Gestionar Juegos infantiles para el Jardín de Niños																		
<b>Estrategia 9.3-</b> Gestionar Recursos por Medio de	<table border="1"> <tr> <td>SANTA FE</td> <td>Gestionar Becas de Transporte para los alumnos de Preparatoria</td> </tr> <tr> <td>SANTA FE</td> <td>Rehabilitación de la malla perimetral del Jardín de Niños</td> </tr> </table>	SANTA FE	Gestionar Becas de Transporte para los alumnos de Preparatoria	SANTA FE	Rehabilitación de la malla perimetral del Jardín de Niños	Oficialía Mayor, Promoción Económica	2018 - 2021												
SANTA FE	Gestionar Becas de Transporte para los alumnos de Preparatoria																		
SANTA FE	Rehabilitación de la malla perimetral del Jardín de Niños																		





		Programas Sociales, para el Apoyo de la Educación en las Comunidades de Escasos Recursos.	SANTA FE	Colocar barandal en el jardín principal	Y Regiduría de Educación.			
			SAN AGUSTIN	Promover Becas a estudiantes sobresalientes.				
			SAN CAYETANO	Mantenimiento y rehabilitación a escuelas de la Comunidad.				
			SAN CLEMENTE	Promover becas a estudiantes sobresalientes.				
			LA LOMA	Implementar en escuelas programas de concientización contra adicciones y alcoholismo.				
			UNIDAD DEP.	Reasignación de becas.				
			SAN JUAN DE ABAJO	Becas de Estudiantes Universitarios sobresalientes. (Estímulos a la educación)				
			EL ESPINAZO	Promover becas a estudiantes sobresalientes.				
			COL. GPANA	Gestionar becas para estudiantes sobresalientes.				
			COL TRIGOMIL.	Gestionar becas para los estudiantes sobresalientes.				
10	Gestionar recursos y apoyos para ampliar la cobertura de infraestructura carretera y transporte urbano.	<b>Estrategia 10.1-</b> Construcción de los tramos carreteros faltantes en el Municipio.	LA PIÑUELA	Construcción de Andador, machuelo, y vía circulación a base de Adoquín, rumbo a entronque carretera Guadalajara – Barra de Navidad.	Obras Públicas	2018 - 2021		
			LA PIÑUELA	Construcción de un paradero para autobuses en el cruce de La Piñuela.				
			SAN GASPAS	Continuar con la Pavimentación de la Carretera.				
				<b>Estrategia 10.2-</b> Construcción de los Puentes requeridos en los tramos carreteros.	LA TABERNA	Construcción de Reductores de Velocidad en varios puntos de la Comunidad.	Obras Públicas	2018 - 2021
					SANTA ANA	Ampliar el puente de ingreso a la Comunidad.		
					CRUCERO DE SAN CLEMENTE	Gestionar topes en la carretera federal		
					SAN AGUSTIN	señalética a la orilla del bordo		
					SAN CAYETANO	Rehabilitación del paradero de autobuses existente.		
					SAN CLEMENTE	Rehabilitación de los reductores de velocidad en varios puntos de la comunidad.		
					SAN CLEMENTE	Continuación del andador peatonal hasta el cruce de san clemente		
					SAN CLEMENTE	Hacer un muro de piedra en calle independencia para protección de la plaza (orillas de la carretera)		
					SAN CLEMENTE	Colocación de pavimento asfáltico en algunas calles.		
					LA LOMA	Gestionar transporte público.		
				<b>Estrategia 10.3-</b> Gestionar Transporte Urbano donde corresponda.	SAN JUAN DE ARRIBA	Gestionar transporte público.	Obras Públicas, Protección Civil, Promoción económica y Adquisición de Bienes y Servicios.	2018 - 2021
					SAN JUAN DE ARRIBA	Construcción del Puente Vehicular y Peatonal en la Calle Jalisco.		
					SAN JUAN DE ARRIBA	Ampliar el Puente de la Calle Monterrey.		
					SAN JUAN DE ARRIBA	Colocación de Topes por la Calle Monterrey.		
					SAN JUAN DE ABAJO	Darle una raspada al camino de la Taberna.		
					EL PEPINO	Mejoramiento de las vialidades.		
					LA PAROTA	Mejoramiento de alumbrado publico		
					COL. GUADALUPANA	Mejoramiento de alumbrado publico		
					COL. GUADALUPANA	Gestionar transporte público		
					COL. GUADALUPANA	Construcción de un tope		



# Índice

CAPÍTULO I.....	2
Marco Normativo.....	2
CAPÍTULO II.....	4
Misión.....	4
Visión.....	4
Valores .....	4
CAPÍTULO III.....	5
Historia.....	5
Nombre de la municipalidad.....	6
Escudo .....	6
Personajes ilustres .....	7
Cronología de Hechos Históricos .....	8
CAPÍTULO IV.....	9
Diagnóstico Municipal.....	9
Localización Geográfica del municipio .....	9
Localización e Infraestructura para el Transporte. ....	10
Coordenadas Geográficas .....	11
Fisiografía Municipal. ....	12
Principales Elevaciones.....	12
El clima. ....	15
Hidrografía.....	15
Suelos. ....	16
Recursos naturales. ....	16
Uso del Suelo.....	16
<b><i>Vegetación</i></b> .....	17
Fauna .....	17

Demografía y mercado de trabajo .....	35
Demografía .....	35
Indicadores del Panorama Sociodemográfico de Jalisco 2011. ....	36
Vivienda .....	37
Fecundidad y mortalidad .....	38
Características Educativas.....	38
Características Económicas .....	39
Situación Conyugal.....	40
Derechohabiencia .....	40
Religión .....	41
Lenguas Indígenas.....	41
Aspectos sociodemográficos .....	42
Total de localidades en el municipio .....	43
Localidades más importantes.....	43
Grado de intensidad migratoria .....	45
Pobreza multidimensional.....	47
Grado de marginación.....	48
Mercado de trabajo e ingreso.....	51
Población económicamente activa (pea).....	51
Población ocupada .....	51
<b>Indicadores económicos .....</b>	<b>53</b>
Distribución ocupacional de la población .....	53
Recursos socioculturales.....	56
Infraestructura en Educación .....	56
Nivel de instrucción .....	58
<i>Comparativo del nivel escolar con los municipios de la región .....</i>	<i>58</i>
Comparativo del nivel de escolaridad de los 124 municipios de Jalisco. ....	58
Programas de alfabetización y privadas. ....	60
Problemática .....	60

Principales problemas del sector educativo .....	60
Bibliotecas .....	61
Salud.....	76
Cobertura.....	76
Infraestructura .....	76
Natalidad .....	76
Morbilidad .....	79
Asistencia social.....	80
Seguridad pública.....	80
Recursos económicos productivos.....	81
Distribución de la superficie productiva .....	82
Producción .....	83
Principales cultivos en el municipio .....	83
Rendimientos y cultivos potenciales.....	83
Principales fuentes de financiamiento del sector agrícola .....	83
Tecnología agrícola aplicada .....	83
Actividad pecuaria.....	84
Posición a nivel estatal (Producción) .....	84
Producción pecuaria Unión de Tlaxcala, Jalisco.....	85
Comercialización .....	87
Tecnología empleada .....	87
Descripción de la tecnología empleada .....	87
Financiamiento y problemática.....	87
Fuentes de financiamiento y principal problemática del sector pecuario.....	87
Comercio .....	87
Principales actividades económicas del municipio .....	87
Sector forestal .....	89
Características generales.....	89
Infraestructura económica - social.....	89

Comunicaciones.....	89
Red carretera.....	89
Telecomunicaciones .....	91
Servicios públicos .....	91
Abastecimiento de agua potable y saneamiento.....	91
Tratamientos de residuos sólidos.....	93
Recolección de basura.....	93
Rastros.....	93
Cementerios .....	93
Vivienda.....	94
Análisis de la Problemática Municipal.....	96
CAPÍTULO V.....	99
Potencialidades .....	99
Turismo.....	99
Recursos naturales .....	101
Ubicación geográfica .....	101
Clima.....	101
Recursos humanos .....	101
CAPÍTULO VI.....	102
Imagen objetivo .....	102
CAPÍTULO VII.....	104
Objetivos estratégicos.....	104
CAPÍTULO VIII.....	105
Estrategias.....	105
Desarrollo social y Obra Pública.....	105



# PARA SERVIRTE DE CORAZÓN

VOLUMEN 1, No.1

Elaborado por:  
**Mario Ivan de la Cruz Florentino**

Aportación de:  
**José Ramírez Díaz,**  
Direcciones y Departamentos de la Administración Municipal.

Edición:  
**Departamento de Informática y Sistemas**

Diseño:  
**Departamento de Informática y Sistemas**

Ajustes de Formato e Impresión:  
**Departamento de Informática y Sistemas**



**UNIÓN DE TVLA, JALISCO**  
Administración 2018 - 2021