



REGISTRO PÚBLICO DE LA PROPIEDAD

GOBIERNO DEL ESTADO DE JALISCO
PODER EJECUTIVO
SECRETARIA GENERAL

Autlán, Jalisco. El presente documento fue presentado para su registro a las 12:52 horas del día 08 de Septiembre de 2003, y a las 13:20 horas del día 18 de Septiembre de 2003, mediante su incorporación bajo documento número 8 folio del 57 al 66 del libro 167 de la Sección Inmobiliaria I del Registro Público de la Propiedad, quedó registrado La Escritura Publica número 3, 540 del -

Notario Publico número 1, de Tecolotlán, Jalisco, en la que el MUNICIPIO DE UNION DE TULA, ESTADO DE JALISCO, (en) Adquiere por DONACION, los siguientes inmuebles; - - - Lote urbano ubicado en San Clemente Municipio de Unión de Tula, Jalisco, sin número de la calle sin nombre con superficie de 1,450.00 mts. - - -

No. de Orden. 69113

- - - Lote Urbano ubicado en San Clemente Municipio de Union de Tula, Jalisco, sin número de la calle sin nombre con superficie de 921.00 Mts. - - -

No. de Orden. 69114.

EL REGISTRADOR SUPLENTE EN LA OFICINA REGISTRAL CON SEDE EN AUTLAN, JALISCO, POR AUTORIZACION 0073/2003.

Bertha Esther Flores T.

P en D. BERTHA ESTHER FLORES TERRIQUEZ.



Los derechos por el registro fueron cubiertos bajo Ref. Ing. No. (s) EXCENTA por \$



NOM

REGISTRO PÚBLICO DE LA PROPIEDAD

GOBIERNO DEL ESTADO DE JALISCO
PODER EJECUTIVO
SECRETARIA GENERAL

Autlan,, Jalisco. El presente documento fue presentado para su registro a las **13:15** horas del día **27 de Junio de 2005** , y a las **15:00** horas del día **27 de Junio de 2005** , mediante su incorporación bajo documento número **50** folio del **448** al **454** del libro **268** de la Sección Inmobiliaria **I** del Registro Público de la Propiedad, quedó registrado

La Escritura Publica numero 4,339 del Notario Publico Numero UNO, de la ciudad de Tecolotlan Jalisco, en la que la señora; GRACIELA MICHEL DE DIOS, adquiere el siguiente inmueble; - - - - -

- - - Inmueble urbano en la calle Independencia numero 18, en San Clemente-Municipio de Union de Tula, Jalisco, con superficie de 215.00 mts. - - -

No. de Orden. 73750

- - - EL DIRECTOR DEL REGISTRO PUBLICO DE LA PROPIEDAD, - - -



[Firma manuscrita]

LIC. CARLOS MANUEL DUELAS GUERRERO



Los derechos por el registro fueron cubiertos bajo Ref. Ing. No. (s) **8730⁹⁰⁴** por \$ **160.00**

DIRECCION DEL REGISTRO PUBLICO DE LA PROPIEDAD

OFICINA 05.



GOBIERNO DE JALISCO

PODER EJECUTIVO

SECRETARIA GENERAL

Autlán, Jalisco.

El presente documento fué presentado para su registro a las 12.19 horas del día 8 de Octubre de 19 98, y a las 12.30 horas del día 8 de Octubre de 19 98, mediante su incorporación bajo documento número 44 folios del 316 al 423 del Libro 766 de la Sección

Primera de esta Oficina, quedó registrado la Escritura Pública número 1,343 del Notario 1 de Tecolotlán, Jalisco de Donación, en la que adquieren el MUNICIPIO DE UNION DE TULA, ESTADO DE JALISCO, los siguientes inmuebles:-


a).- Fracción del predio "San Clemente", calle Mexico sin número, con superficie de Mts.9,142.00 metros. No. de Orden. 39767.

b).- Fracción del mismo predio, calle sin nombre, con superficie de Mts.572.00 metros, en San Clemente, Municipio de Unión de Tula, Jalisco. No. de Orden. 39768.

EL JEFE DEL REGISTRO PUBLICO DE LA PROPIEDAD.

Handwritten signature of Lic. Carlos Manuel Cuevas Guerrero

LIC. CARLOS MANUEL CUEVAS GUERRERO.



Los derechos por el registro fueron cubiertos bajo Ref. Ing. No. (s) P-6521959. por \$) 00.00



REGISTRO PÚBLICO DE LA PROPIEDAD

GOBIERNO DEL ESTADO DE JALISCO
PODER EJECUTIVO
SECRETARIA GENERAL

Autlán, Jalisco. El presente documento fue presentado para su registro a las 13:48 horas del día 23 de Abril de 2004, y a las 14:10 horas del día 28 de Abril de 2004, mediante su incorporación bajo documento número 29 folio del 305 al 314 del libro 199 de la Sección Inmobiliaria del Registro Público de la Propiedad, quedó registrado la Escritura Privada de Compra Venta, en la que el H.AYUNTAMIENTO CONSTITUCIONAL DE UNION DE TULA, JALISCO adquiere: - - - Finca urbana por la Ave. Vicente Guerrero en San Clemente, Municipio de Unión de Tula, Jalisco con superficie de Mts.48.50 metros. - - - - - No. de Orden, 70244. - - - - -

- - - EL DIRECTOR DEL REGISTRO PUBLICO DE LA PROPIEDAD.

LIC. CARLOS MANUEL DUEÑAS GUERRERO.



Los derechos por el registro fueron cubiertos bajo Ref. Ing. No. (s) Exento. por \$



BOLETA REGISTRAL

Antecedente:

LIBRO 46 SECCION INMOBILIARIA OFICINA 05 DOCUMENTO 19 ORDEN 63883

Prelación: 408794

Folio Real: 7018456 **Lugar:** UNION DE TULA, JALISCO

Derechos de Inscripción Exento de Pago **Boleta de Pago No.:**

Se presento para su registro el 30 **de** AGOSTO **de** 2013 **a las** 01:02 PM

Ubicación:

FRACCION DEL PREDIO RUSTICO ANTES DENOMINADO "IXTLAHUACAN, SAUCES Y LLANOS", AHORA DENOMINADO "SANTA CATARINA" UBICADO AL NORESTE DE LA CABECERA MUNICIPAL DE UNION DE TULA, JALISCO.

Titular:

PRISCILIANO RODRIGUEZ BERNAL
DELIA RINCON ANGUIANO

	% D.D.	% U.V.
	50	50
	50	50

Se registraron los siguientes movimientos:

Asiento

Subdivision de predio

03-SEP-13 02:54 PM 2313-1

Quedando inscrito en:

FOLIO 7018456 Escritura no. 609 Fedatario Lic REYNALDO DIAZ RAMIREZ con sede en UNION DE TULA, JALISCO

PRISCILIANO RODRIGUEZ BERNAL Y DELIA RINCON ANGUIANO, MEXICANOS, MAYORES DE EDAD, CASADOS ENTRE SI, NACIERON RESPECTIVAMENTE EL 15/11/1955 Y 16/12/1964

Quedaron subdivididos de la siguiente forma:

Lote	Superficie	Folio
FRACCION A	0-07-33.00 HAS	7040867
Lote	Superficie	Folio
RESTO	6-20-42.00 HAS	7040868

El folio registro estos actos anteriores:

I33 Aviso preventivo 30-AGO-13
FOLIO 7018456

C. Ismael Huerta Rodriguez
C. ISMAEL HUERTA RODRIGUEZ

**ENCARGADO DE LA UNIDAD DEPARTAMENTAL DEL REGISTRO PUBLICO
DE LA PROPIEDAD Y DE COMERCIO CON SEDE EN AUTLAN. JALISCO.
MEDIANTE ACUERDO No OF.: DG/113/2013**



Revisó y elaboro:

ISMAEL HUERTA RODRIGUEZ



GOBIERNO DEL
ESTADO DE JALISCO
PODER EJECUTIVO
SECRETARIA GENERAL

BOLETA REGISTRAL

Antecedente:

LIBRO 214 SECCION 1A. OFICINA 5 DOCUMENTO 10 ORDEN 7094

Prelación: 228531

Folio Real: 7009229 **Lugar:** UNION DE TULA, JALISCO

Derechos de Inscripción Exento de Pago **Boleta de Pago No.:** 00

Se presento para su registro el 03 **de** JUNIO **de** 2009 **a las** 12:41 PM

Ubicación:

EL RESTO DE LA FINCA URBANA MARCADA CON EL NUMERO 22 DE LA CALLE DURANGO, ESTE RESTO SIN NUMERO DE LA CALLE PRIVADA SIN NOMBRE, EN LA POBLACION DE UNION DE TULA, JALISCO

Titular:

¢ D.D. ¢ U.V.

MUNICIPIO DE UNION DE TULA, JALISCO . .

100 100

Se registraron los siguientes movimientos:

Asiento

Traslativos de dominio

22-JUN-09 01:52 PM 2716-1

Quedando inscrito en:

FOLIO 87009229 Escritura no. 6256 Fedatario Lic SANTIAGO GUILLERMO VARGAS NOLAN con sede en TECOLOTLAN, JALISCO

Generales del(los) adquirentes:

CESAR EDUARDO HEREFORD LARIOS, Y VICTOR MANUEL FIGUEROA HERNANDEZ. MEXICANOS, MAYORES DE EDAD, EL PRIMERO CASADO, SEGUNDO SOLTERO.

LIC. BERTHA ESTHER FLORES TERRIQUEZ
JEFE DE LA UNIDAD DEPARTAMENTAL DEL REGISTRO PUBLICO
DE LA PROPIEDAD Y DE COMERCIO CON SEDE EN AUTLAN. JALISCO.



Revisó y elaboro:

MENDEZ GARCIA ESMERALDA



GOBIERNO DEL
ESTADO DE JALISCO
PODER EJECUTIVO
SECRETARIA GENERAL

BOLETA REGISTRAL

Antecedente: Prelación: 196846
LIBRO 520 SECCION INMOBILIARIA OFICINA 5 DOCUMENTO 22 ORDEN 11135

Folio Real: 7007632 Lugar: UNION DE TULA, JALISCO

Derechos de Inscripción Excento de Pago Boleta de Pago No.:

Se presento para su registro el 15 de MAYO de 2009 a las 09:21 AM

Ubicación:

FRACCION DEL PREDIO URBANO , UBICADO EN LA POBLACION DE UNION DE TULA JALISCO,
CUARTEL ,1/0, MANZANA 34, CON DOMICILIO ACTUAL EN LA CALLE QUINTANA ROO NUMERO 143
PONIENTE

Titular: % D.D. % U.V.

H. AYUNTAMIENTO CONSTITUCIONAL DE UNIÓN DE TULA . . **100 100**

Se registraron los siguientes movimientos: Asiento

El folio registro estos actos anteriores:

I33 Aviso preventivo 10-FEB-09

FOLIO 7007632

LIC. BERTHA ESTHER FLORES TERRIQUEZ
JEFE DE LA UNIDAD DEPARTAMENTAL DEL REGISTRO PUBLICO
DE LA PROPIEDAD Y DE COMERCIO CON SEDE EN AUTLAN. JALISCO



Revisó y elaboro:

GONZALEZ MEJIA RUBEN NEREO



EGISTRADO

DIRECCION DEL REGISTRO PUBLICO DE LA PROPIEDAD Y DE COMERCIO

IFICACIÓN DE
RNO DEL
DE JALISCO
EJECUTIVO
ARIA GENERAL

BOLETA REGISTRAL

Antecedente: PROCEDE DEL FOLIO 7026113 **Prelación:** 291608

Folio Real: 7027022 **Lugar:** UNION DE TULA, JALISCO

Derechos de Inscripción Exento de Pago **Boleta de Pago No.:** EXENTA

Se presento para su registro el 27 **de** JUNIO **de** 2011 **a las** 02:29 PM

Ubicación:
FRACCION DEL PREDIO RUSTICO DENOMINADO "LA TINAJA", UBIADO EN LA POBLACION DE UNION DE TULA, JALISCO

Titular:	% D.D.	% U.V.
. H. AYUNTAMIENTO CONSTITUCIONAL DE UNION DE TULA JALISCO	100	100

Se registraron los siguientes movimientos: **Asiento**

Traslados de dominio **30-JUN-11 08:34 AM 28 -1**

Quedando inscrito en:
 PROCEDE DEL FOLIO 7026113 Escritura no. 3108 Fedatario Lic CESAR ALEJANDRO URIBE VAZQUEZ con sede en EL GRULLO, JALISCO

Generales del(los) adquirentes:
 JAIME ISMAEL DIAZ BRAMBILA, HECTOR ALEJANDRO RAMIREZ MEZA Y JUAN PABLO GARCIA RAMIREZ, EL PRIMERO CASADO BAJO REGIMEN DE SOCIEDAD LEGAL, LOS OTROS DOS SOLTEROS, NACIERON EL 08/12/1979, 26/09/1981 Y 09/1979 RESPECTIVAMENTE

LIC. BERTHA ESTHER FLORES TERRIQUEZ
JEFE DE LA UNIDAD DEPARTAMENTAL DEL REGISTRO PUBLICO
DE LA PROPIEDAD Y DE COMERCIO CON SEDE EN AUTLAN. JALISCO.



Revisó y elaboro:

FIERRO PEREZ LUIS JORGE

DIRECCION DEL REGISTRO PUBLICO DE LA PROPIEDAD Y DE COMERCIO

GOBIERNO DEL
ESTADO DE JALISCO
PODER EJECUTIVO
SECRETARIA GENERAL

BOLETA REGISTRAL

Antecedente:

PROCEDE DE FOLIO 7034859 FOLIO 7034862

Prelación: 573984

Folio Real: 7034862 **Lugar:** UNION DE TULA, JALISCO

Derechos de Inscripción Exento de Pago **Boleta de Pago No.:** EXENTA

Se presento para su registro el 29 **de** NOVIEMBRE **de** 2012 **a las** 10:40 AM

Ubicación:

FRACCION "2" DEL PREDIO URBANO DEL PREDIO URBANO BALDIO, UBICADO EN LA MUNICIPALIDAD DE UNION DE TULA, JALISCO, EL CUAL FORMO PARTE DEL RESTO O FRACCION "1", DEL TERRENO NUMERO 6, RESULTANTE DE LA SUBDIVISION DEL PREDIO DENOMINADO LA MARTINICA, "VIALIDADES", CALLES PROLONGACION ESPAÑA, CALLE URUGUAY, CALLE CANADA,

Titular:

. H AYUNTAMIENTO CONSTITUCIONAL DE UNION DE TULA, JALISCO . 100 100

Se registraron los siguientes movimientos:

Asiento

Traslativos de dominio

10-DIC-12 10:23 AM 491-1

Quedando inscrito en:

FOLIO 7034862 Escritura no. 4524 Fedatario Lic CESAR ALEJANDRO URIBE VAZQUEZ con sede en EL GRULLO, JALISCO

Generales del(los) adquirentes:

JAJME ISMAEL DIAZ BRAMBILA, CASADO BAJO REGIMEN DE SOCIEDAD LEGAL, NACIO EL 08/12/1979, HECTOR ALEJANDRO RAMIREZ MEZA, SOLTERO, NACIO EL 26/09/1981 Y JUAN PABLO GARCIA RAMIREZ, SOLTERO, NACIO EL 01/09/1979

**MTRA. BERTHA ESTHER FLORES TERRIQUEZ
JEFE DE LA UNIDAD DEPARTAMENTAL DEL REGISTRO PUBLICO
DE LA PROPIEDAD Y DE COMERCIO CON SEDE EN AUTLAN. JALISCO.**



Revisó y elaboro:

FIERRO PEREZ LUIS JORGE



GOBIERNO DEL
ESTADO DE JALISCO
PODER EJECUTIVO
SECRETARIA GENERAL

BOLETA REGISTRAL

Antecedente:

PROCEDE DEL FOLIO 7026113

Prelación: 291608

Folio Real: 7027022 **Lugar:** UNION DE TULA, JALISCO

Derechos de Inscripción Exento de Pago **Boleta de Pago No.:** EXENTA

Se presento para su registro el 27 **de** JUNIO **de** 2011 **a las** 02:29 PM

Ubicación:

FRACCION DEL PREDIO RUSTICO DENOMINADO "LA TINAJA", UBICADO EN LA POBLACION DE UNION DE TULA, JALISCO

Titular:

. H. AYUNTAMIENTO CONSTITUCIONAL DE UNION DE TULA JALISCO * % D.D. % U.V.
100 100

Se registraron los siguientes movimientos:

Asiento

Traslativos de dominio

30-JUN-11 08:34 AM 28 -1

Quedando inscrito en:

PROCEDE DEL FOLIO 7026113 Escritura no. 3108 Fedatario Lic CESAR ALEJANDRO URIBE VAZQUEZ con sede en EL GRULLO, JALISCO

Generales del(los) adquirientes:

JAIME ISMAEL DIAZ BRAMBILA, HECTOR ALEJANDRO RAMIREZ MEZA Y JUAN PABLO GARCIA RAMIREZ, EL PRIMERO CASADO BAJO REGIMEN DE SOCIEDAD LEGAL, LOS OTROS DOS SOLTEROS, NACIERON EL 08/12/1979, 26/09/1981 Y 09/1979 RESPECTIVAMENTE

LIC. BERTHA ESTHER FLORES TERRIQUEZ
JEFE DE LA UNIDAD DEPARTAMENTAL DEL REGISTRO PUBLICO
DE LA PROPIEDAD Y DE COMERCIO CON SEDE EN AUTLAN. JALISCO.



Revisó y elaboro:

FIERRO PEREZ LUIS JORGE





GOBIERNO DEL
ESTADO DE JALISCO
PODER EJECUTIVO
SECRETARIA GENERAL

BOLETA REGISTRAL

Antecedente:

PROCEDE DE FOLIO 7000549 FOLIO 7005206

Folio Real: 7005206 1

Derechos de Inscripción \$1,803.54

Boleta de Pago No.: 020619278

Se presento para su registro el 30 **de** ENERO **de** 2008 **a las** 10:58 AM

Ubicación:

FRACCION "A" DEL PREDIO URBANO DENOMINADO LA MARTINICA Y TEPEHUAJE UBICADO EN EL ANDADOR ESPAÑA SIN NUMERO DE LA MUNICIPALIDAD DE UNION DE TULA, JALISCO.

Titular:

% D.D. **% U.V.**

NICOLASA SANDOVAL DE DIOS

50

50

JOSE ANTONIO VAZQUEZ SANCHEZ

50

50

Se registraron los siguientes movimientos:

Asiento

Traslativos de dominio

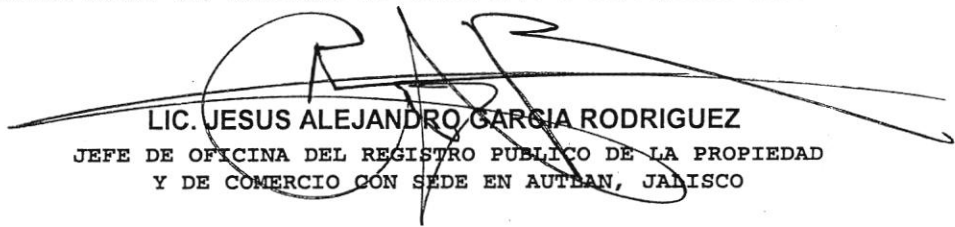
20-FEB-08 11:33 AM 943-1

Quedando inscrito en:

FOLIO 7005206 Escritura no. 12,357 Fedatario Lic CRESCENCIO URIBE GARCIA con sede en AUTLAN DE NAVARRO, JALISCO


Generales del(los) adquirentes:

JOSE ANTONIO VAZQUEZ SANCHEZ Y NICOLASA SANDOVAL DE DIOS, MEXICANOS, MAYORES DE EDAD, CASADOS ENTRE SI, NACIERON EL 23/03/1960 Y 08/03/1958 RESPECTIVAMENTE


LIC. JESUS ALEJANDRO GARCIA RODRIGUEZ
JEFE DE OFICINA DEL REGISTRO PUBLICO DE LA PROPIEDAD
Y DE COMERCIO CON SEDE EN AUTLAN, JALISCO



Revisó y elaboró:



FIERRO PEREZ LUIS JORGE





GOBIERNO DEL
ESTADO DE JALISCO
PODER EJECUTIVO
SECRETARIA GENERAL

BOLETA REGISTRAL

Antecedente: LIBRO 520 SECCION INMOBILIARIA OFICINA 5 DOCUMENTO 22 ORDEN 11135 **Prelación:** 196846

Folio Real: 7007632 **Lugar:** UNION DE TULA, JALISCO

Derechos de Inscripción Excento de Pago **Boleta de Pago No.:**

Se presento para su registro el 15 **de** MAYO **de** 2009 **a las** 09:21 AM

Ubicación:

FRACCION DEL PREDIO URBANO , UBICADO EN LA POBLACION DE UNION DE TULA JALISCO, CUARTEL ,1/0, MANZANA 34, CON DOMICILIO ACTUAL EN LA CALLE QUINTANA ROO NUMERO 143 PONIENTE

Titular: % D.D. % U.V.

H. AYUNTAMIENTO CONSTITUCIONAL DE UNIÓN DE TULA . .

100 100

Se registraron los siguientes movimientos:

Asiento

El folio registro estos actos anteriores:

I33 Aviso preventivo 10-FEB-09

FOLIO 7007632



LIC. BERTHA ESTHER FLORES TERRIQUEZ
JEFE DE LA UNIDAD DEPARTAMENTAL DEL REGISTRO PUBLICO
DE LA PROPIEDAD Y DE COMERCIO CON SEDE EN AUTLAN. JALISCO.



Revisó y elaboro:

GONZALEZ MEJIA RUBEN NEREO



GOBIERNO DEL
ESTADO DE JALISCO
PODER EJECUTIVO
SECRETARIA GENERAL

GOBIERNO DEL ESTADO DE JALISCO

DIRECCIÓN DEL REGISTRO PÚBLICO DE LA PROPIEDAD

REGISTRO PÚBLICO DE LA PROPIEDAD

AUTLAN, Jalisco. El presente documento fue presentado para su registro a las **11:33:19** horas del día **16 de Mayo de 2005**, y a las **12:00** horas del día **22 de Junio de 2005**, mediante su incorporación bajo documento número **37** folio del **363** al **375** del libro **276** de la Sección Inmobiliaria del Registro Público de la Propiedad, quedó registrado **A favor del H. AYUNTAMIENTO CONSTITUCIONAL DE UNION DE TVLA, JALISCO, (LAS CONSTRUCCIONES DE LOS SIGUIENTES INMUEBLE)**,

a).- Las Construcciones DE LA PLANTA TRATADORA DE AGUAS NEGRAS, ubicada en la calle Tamaulipas Norte sin número en el barrio el Paso Prieto, con superficie de 2,970.69 mts.

b).- Las Construcciones DE LA "LAGUNAS DE OXIDACIÓN", ubicado a 2.100 kilómetros al norte del centro de la cabecera Municipal de Unión de Tvla, Jalisco, en una extensión superficial de 4-50-03 Has.

EL DIRECTOR DE EL REGISTRO PUBLICO DE LA PROPIEDAD.

LIC. CARLOS MANUEL QUEÑAS GUERRERO

Los derechos por el registro fueron cubiertos bajo Ref. Ing. No. (S) EXENTO por \$ EXENTO.



423

DIRECCION DEL REGISTRO PUBLICO DE LA PROPIEDAD

OFICINA 05.

Autlán

Jalisco.

8 de Octubre de 19 98 .

Hoja(s) en blanco que en número de una se agregan para formar parte del documento 44 folios números del 416 al 423 del Libro 766 de la Sección Primera de esta Oficina, para asentar en ellas las anotaciones de Ley. Finca "San Clemente" calle sin nombre en San Clemente, Mpio. de Unión de Tula, Jalisco con superficie de Mts. 572.00

a la que corresponde el número de orden 39768.

propiedad de MUNICIPIO DE UNION DE TULA, ESTADO DE JALISCO.

El Jefe del Registro

Público de la Propiedad

Uta. Carlos M. Duarte Guerrero



GOBIERNO DE JALISCO

PODER EJECUTIVO

SECRETARIA GENERAL





REGISTRO PUBLICO DE LA PROPIEDAD

GOBIERNO DE JALISCO PODER EJECUTIVO TESORERIA GENERAL

OFICINA 05.

En la ciudad de Autlán, Jalisco.— El presente documento fué presentado para su registro a las 12.48 horas del día 13 de Enero de 1984, y quedó registrado a favor de H. AYUNTAMIENTO CONSTITUCIONAL DE UNION DE TULA JALISCO.



con el número de orden 4469. a las 13.15 horas del día 13 del mismo mes y año, mediante su incorporación bajo el documento número 31 Folios del 193 al 199 del Libro 126 de la Sección Primera. de esta Oficina.

- - - Lo que se registra es la Escritura Pública número 1,287 otorgada en Unión de Tula, Jalisco., el 14 de Diciembre de 1983, ante la f.º del Notario Público por Receptoría, por la que se vende Una fracción de la finca urbana, ubicada en esa población de Unión de Tula, Jalisco., marcada con el número 1 de la calle La Paz - cruzamiento con la calle Juárez, con superficie aproximada de 590.00 Mts. - - - - -

Los derechos por el registro fueron cubiertos bajo Ref. Ing. No. NO CAUSA - IMPUESTO.

El Jefe del Reg. Púb. de la Prop.

Signature and stamp of L. c. Eduardo Macías Gutiérrez